

Утверждено

(наименование документа об утверждении, включая наименования

органов государственной власти или органов местного

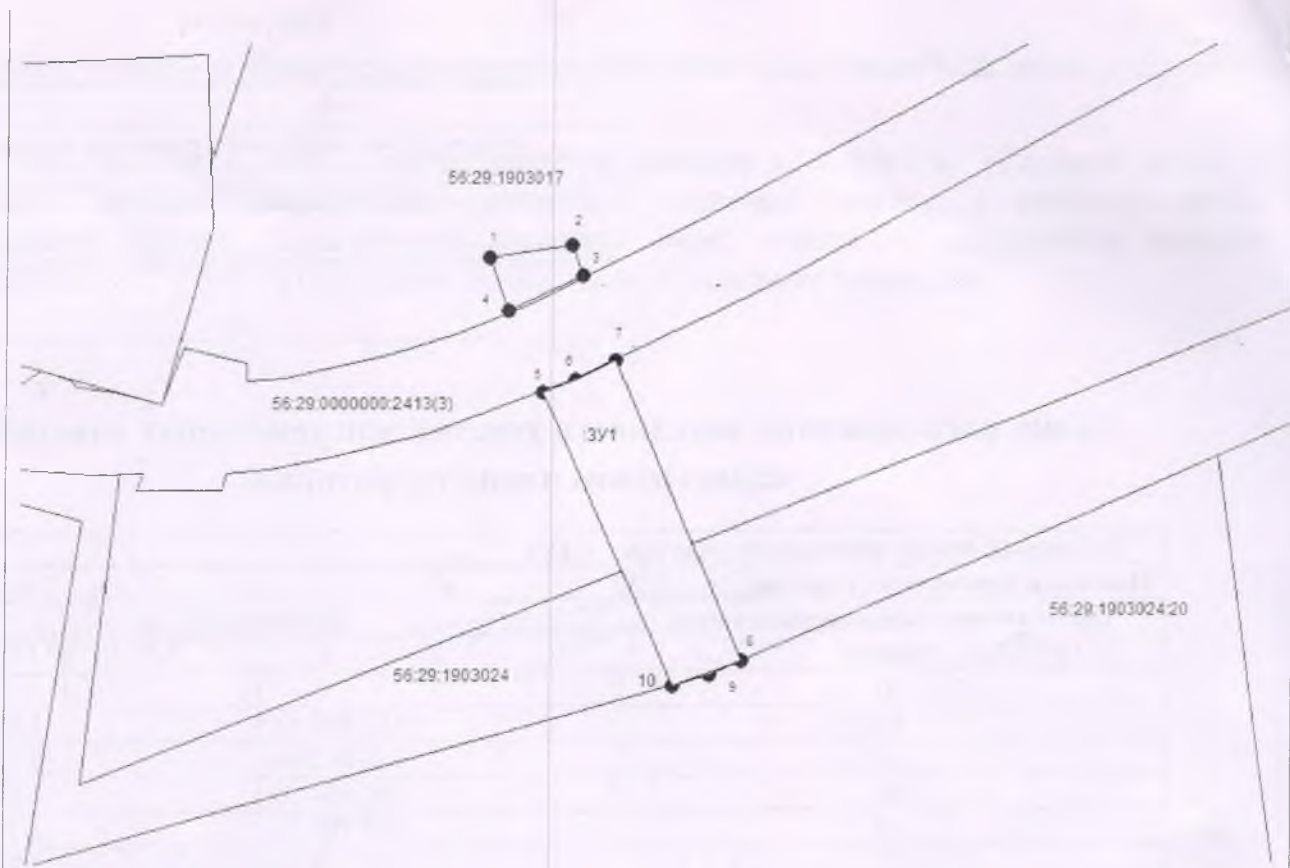
самоуправления, принявших решение об утверждении схемы

или подписавших соглашение о перераспределении земельных участков)

от _____ № _____








**Схема расположения земельного участка или земельных участков на
кадастровом плане территории**

Условный номер земельного участка	:ЗУ1	
Площадь земельного участка	2232	м ²
Обозначение характерных точек границ	Координаты, м	
	X	Y
1	2	3
н1	352 809.34	2 290 997.44
н2	352 812.64	2 291 020.47
н3	352 804.30	2 291 023.92
н4	352 794.55	2 291 003.20
н5	352 771.21	2 291 012.79
н6	352 774.96	2 291 021.99
н7	352 780.29	2 291 033.18
н8	352 695.47	2 291 068.89
н9	352 691.39	2 291 059.72
н10	352 688.59	2 291 049.74



Масштаб 1:2000

Условные обозначения:

	– граница существующего участка,
	– граница формируемого участка,
	– граница кадастрового квартала,
	– граница муниципального образования,
	– граница населенного пункта,
	– граница территориальной зоны,
	– граница зоны с особыми условиями использования территорий