



ОБЩЕСТВО С ОГРАНИЧЕННОЙ ОТВЕТСТВЕННОСТЬЮ  
**«Архитектура и градостроительство»**

Адрес: г. Оренбург, ул. М. Расковой, 10А, Бизнес центр «Пуховый платок», оранжевый корпус,  
тел. (3532) 50-06-40, e-mail: masteproekt-2011@mail.ru

Проект планировки и межевания территории в границах города Соль-Илецка  
(микрорайон Западный) в части кадастровых кварталов 56:47:0101001, 56:47:0101003

Том 1

АИГ-МК-94-19-ППМТ

Оренбург , 2019



Общество с ограниченной ответственностью  
«Архитектура и градостроительство»

Проект планировки и межевания территории в границах города Соль-Илецка  
(микрорайон Западный) в части кадастровых кварталов 56:47:0101001, 56:47:0101003

Главный инженер проекта  
Главный архитектор проекта  
Выполнил



Агарёв О.Б.  
Тимошинова Т.П.  
Родионова Р.Н.

Оренбург 2019

Ведомость основных комплектов рабочих чертежей

Обозначение	Наименование	Примечание
Раздел 1 АИГ-МК-94-19-ППТ1	Планировка территории. Основная часть.	Том 1
АИГ-МК-94-19-ППТ2	Планировка территории. Материалы по обоснованию.	"
Раздел 2 АИГ-МК-94-19-ПМТ1	Межевание территории. Основная часть.	"
АИГ-МК-94-19-ПМТ2	Межевание территории. Материалы по обоснованию.	"
Раздел 3 АИГ-МК-94-19-ПЗ	Материалы по обоснованию. Пояснительная записка.	Том 2

Ведомость рабочих чертежей основного комплекта марки ППТ1

Лист	Наименование	Примечание
1	Общие данные (начало)	
2	Общие данные (окончание)	
3	Чертёж красных линий	
4	Чертёж границ существующих и планируемых элементов планировочной структуры, в т.ч. линейных объектов	
5	Чертеж зон планируемого размещения объектов капитального строительства	
6-7	Положение о характеристиках планируемого развития территории	
8	Положение об очерёдности планируемого развития территории	

Ведомость рабочих чертежей основного комплекта марки ППТ2

9	Карта планировочной структуры территории поселения	
10	Результаты инженерных изысканий (графическая часть)	
11	Обоснование определения границ зон планируемого размещения объектов капитального строительства	
12	Схема организации движения транспорта и пешеходов	
13	Схема границ зон с особыми условиями использования территории	
14	Схема вертикальной планировки, инженерной подготовки и инженерной защиты территории	


Ведомость рабочих чертежей основного комплекта марки ПМТ1

Лист	Наименование	Примечание
15-17	Перечень и сведения о площади образуемых земельных участков, в том числе земельных участков, которые будут отнесены к территориям общего пользования или имуществу общего пользования; вид разрешенного использования образуемых земельных участков в соответствии с проектом планировки территории	
18	Ведомость координат характерных точек границ территории, в отношении которой утвержден проект межевания	
19	Чертёж границ существующих и планируемых элементов планировочной структуры, в т.ч. линейных объектов	
20	Чертёж красных линий и линий отступа от красных линий	
21	Чертёж границ образуемых земельных участков. Границы зон действия публичных сервитутов.	
22-42	Ведомость координат характерных точек линий межевания участков	

Ведомость рабочих чертежей основного комплекта марки ПМТ2

43	Границы существующих земельных участков. Границы зон с особыми условиями использования территории.	
----	--	--

Взам. инв. N  
Подп. и дата  
Инв. N подл.

Изм.	Кол.уч.	Лист	№ док.	Подпись	Дата	АИГ-МК-94-19-ППМТ		
						Проект планировки и межевания территории в границах города Соль-Илецка (микрорайон Западный) в части кадастровых кварталов 56:47:0101001, 56:47:0101003		
						Стадия	Лист	Листов
Директор Азарёв						П	1	43
ГИП Азарёв								
ГАП Тимошинова								
Выполнил Родионова								
						Общие данные (начало)		
						 Общество с ограниченной ответственностью «Архитектура и градостроительство»		

Ведомость ссылочных и прилагаемых документов

Обозначение	Наименование	Примечание
Ссылочные документы		
ФЗ № 137-ФЗ	Земельный кодекс Российской Федерации от 25.10.2001 (с изменениями)	
ФЗ № 189-ФЗ	Жилищный кодекс Российской Федерации от 29.12.2004 (с изменениями)	
ФЗ № 191-ФЗ	Градостроительный кодекс Российской Федерации от 29.12.2004 (с изменениями)	
№ 878 от 20. 11. 2000 г.	Постановление Правительства Российской Федерации от 20.11.2000 № 878 "Об утверждении правил охраны газораспределительных сетей"	
№ 160 от 24. 02. 2009 г.	Постановление Правительства Российской Федерации от 24.02.2009 № 160 "О порядке установления охранных зон объектов электросетевого хозяйства и особых условий использования земельных участков, расположенных в границах таких зон"	
СанПиН 2.1.4.027-95	Зоны санитарной охраны источников водоснабжения и водопроводов хозяйственно-питьевого назначения. Санитарные правила и нормы.	
СанПиН 2.2.1/2.1.1.1031-01	Санитарно-защитные зоны и санитарная классификация предприятий, сооружений и иных объектов.	
СП 42.13330.2016	"Градостроительство. Планировка и застройка городских и сельских поселений. Актуализированная редакция СНиП 2.07.01-89*.	
СП 111.13330.2011 (СНиП 11-04-2003)	"Инструкции о порядке разработки, согласования, экспертизы и утверждения градостроительной документации".	в части не противоречащей Градостроительному Кодексу РФ
№ 540 от 01.09.2014г.	Приказ Министерства экономического развития Российской Федерации от 01.09.2014 № 540 "Об утверждении классификатора видов разрешённого использования земельных участков" (с изменениями на 4 февраля 2019 года)	
№ 738/пр от 25.04.2017г.	Приказ Министерства строительства и ЖКХ РФ от 25.04.2017 № 738/пр "Об утверждении видов элементов планировочной структуры"	
№ 742/пр от 25.04.2017г.	Приказ Министерства строительства и ЖКХ РФ от 25.04.2017 № 742/пр "О порядке установления и отображения красных линий, обозначающих границы территорий, занятых линейными объектами и (или) предназначенных для размещения линейных объектов"	
№ 1037/288-IV-03	Закон Оренбургской области от 16.03.2007 "О градостроительной деятельности на территории Оренбургской области".	
№ 389-п от 06.06.2016г.	Постановление Правительства Оренбургской области "Об утверждении региональных нормативов градостроительного проектирования Оренбургской области".	
№ 159-р от 30.05.2012г.	Решение Совета депутатов муниципального образования городское поселение г. Соль-Илецк Оренбургской области "Об утверждении правил землепользования и застройки муниципального образования Соль-Илецкий городской округ Оренбургской области в границах населённого пункта г. Соль-Илецк и кадастровых кварталов 56:47:..." (с изменениями и дополнениями)	
№ 563-р от 19.04.2017г.	Решение Совета депутатов муниципального образования Соль-Илецкий городской округ "Об утверждении местных нормативов градостроительного проектирования муниципального образования Соль-Илецкий городской округ Оренбургской области"	
	Генеральный план муниципального образования Соль-Илецкий городской округ в границах населённого пункта город Соль-Илецк	

Прилагаемые документы

№ 1227-п от 10.06.2019 г.	Постановление Администрации муниципального образования Соль-Илецкий городской округ Оренбургской области "О разработке проекта планировки и межевания территории в границах города Соль-Илецка (микрорайон Западный) в части кадастровых кварталов 56:47:0101001, 56:47:0101003".
№ 451-п от 27.02.2019 г.	Постановление Администрации муниципального образования Соль-Илецкий городской округ Оренбургской области "Об утверждении схемы расположения земельного участка на кадастровом плане территории".

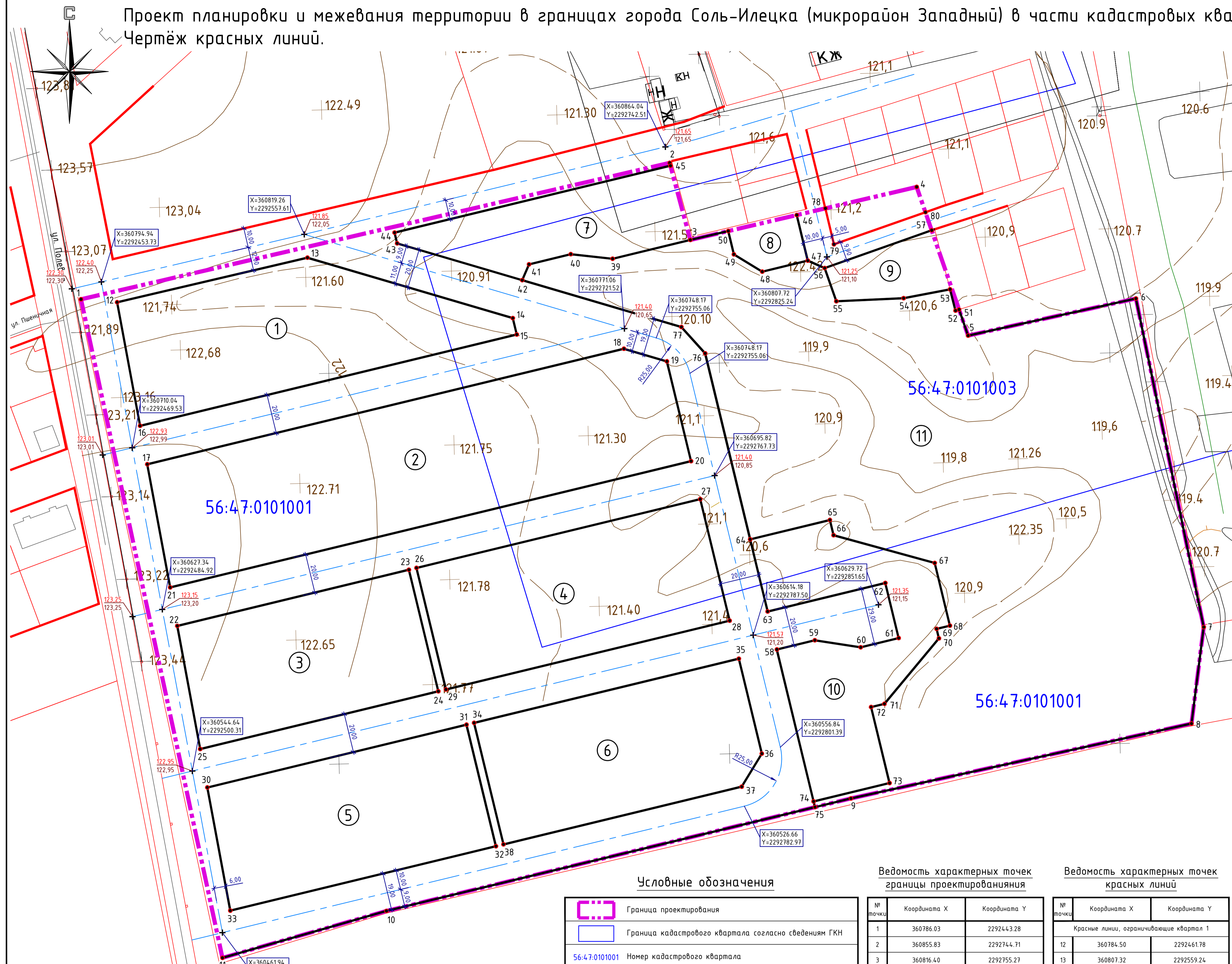
Инв. N подл. Подп. и дата. Взам. инв. N

						АИГ-МК-94-19-ППМТ		
						Проект планировки и межевания территории в границах города Соль-Илецка (микрорайон Западный) в части кадастровых кварталов 56:47:0101001, 56:47:0101003		
Изм.	Кол.уч.	Лист	№ док.	Подпись	Дата	Стадия	Лист	Листов
						П	2	
Выполнил	Родионова				11.19	Общие данные (окончание)		



Проект планировки и межевания территории в границах города Соль-Илецка (микрорайон Западный) в части кадастровых кварталов 56:47:0101001, 56:47:0101003.

Чертеж красных линий.



**Условные обозначения**

	Граница проектирования
	Граница кадастрового квартала согласно сведениям ГКН
56:47:0101001	Номер кадастрового квартала
	Земельные участки, зарегистрированные в ГКН
	Существующие красные линии
	Устанавливаемые красные линии
①	Номер образцового квартала
● 27	Характерная точка красной линии, условный номер
	Осевые линии улиц и проездов
	Точки пересечения осевых линий улиц и проездов, директивные / существующие вертикальные отметки

**Ведомость характерных точек границы проектирования**

№ точки	Координата X	Координата Y
1	360786.03	2292443.28
2	360855.83	2292744.71
3	360816.40	2292755.27
4	360843.51	2292871.19
5	360767.45	2292897.52
6	360786.43	2292983.47
7	360618.28	2293018.17
8	360568.90	2293011.91
9	360530.61	2292837.53
10	360473.02	2292599.71
11	360449.03	2292515.72

**Ведомость характерных точек красных линий**

№ точки	Координата X	Координата Y
Красные линии, ограничивающие квартал 1		
12	360784.50	2292461.78
13	360807.32	2292559.24
14	360776.40	2292664.38
15	360768.00	2292666.41
16	360721.30	2292473.54
Красные линии, ограничивающие квартал 2		
17	360701.61	2292477.20
18	360760.71	2292721.27
19	360754.23	2292743.30
20	360703.19	2292755.66
21	360638.60	2292488.93
17	360701.61	2292477.20

**Красные линии, ограничивающие квартал 3**

22	360618.91	2292492.59
23	360647.62	2292611.18
24	360585.42	2292626.24
25	360555.90	2292504.32
22	360618.91	2292492.59

**Красные линии, ограничивающие квартал 4**

26	360648.57	2292615.07
27	360683.75	2292760.37
28	360621.55	2292775.43
29	360586.36	2292630.13
26	360648.57	2292615.07

**Красные линии, ограничивающие квартал 5**

30	360536.21	2292507.98
31	360568.34	2292640.67
32	360506.13	2292655.73
33	360473.20	2292519.71
30	360536.21	2292507.98

**Красные линии, ограничивающие квартал 6**

34	360569.28	2292644.55
35	360602.11	2292780.14
36	360553.52	2292791.90
37	360536.61	2292781.59
38	360507.08	2292659.62
34	360569.28	2292644.55

**Красные линии, ограничивающие квартал 7**

3	360816.40	2292755.27
39	360806.76	2292715.47
40	360809.09	2292694.07
41	360803.91	2292672.69
42	360795.83	2292669.20
43	360814.66	2292605.17
44	360820.16	2292603.83
45	360854.37	2292745.10

**Красные линии, ограничивающие квартал 8**

46	360829.14	2292809.76
47	360805.82	2292815.41
48	360800.17	2292792.08
49	360809.01	2292777.60
50	360820.95	2292774.71

**Красные линии, ограничивающие квартал 9**

51	360780.80	2292892.90
52	360780.22	2292891.06
53	360791.12	2292888.27
54	360786.59	2292864.48
55	360785.03	2292830.05
56	360802.01	2292824.08
57	360821.33	2292878.87

**Красные линии, ограничивающие квартал 10**

58	360606.82	2292799.57
59	360611.52	2292819.01
60	360607.96	2292842.51
61	360612.66	2292861.95
62	360640.85	2292855.13
63	360626.26	2292794.87
64	360663.19	2292785.92
65	360673.07	2292826.74
66	360665.30	2292828.63
67	360651.09	2292880.43
68	360619.02	2292888.19
69	360617.37	2292881.39
70	360612.51	2292882.57
71	360579.00	2292854.67
72	360577.36	2292847.86
73	360538.48	2292857.28
74	360529.06	2292818.40
58	360606.82	2292799.57

**Красные линии территории общего пользования 11**

3	360816.40	2292755.27
50	360820.95	2292774.71
49	360809.01	2292777.60
48	360800.17	2292792.08
47	360805.82	2292815.41
56	360802.01	2292824.08
55	360785.03	2292830.05
54	360786.59	2292864.48
53	360791.12	2292888.27
52	360780.22	2292891.06
51	360780.80	2292892.90
5	360767.45	2292897.52
6	360786.43	2292983.47
7	360618.28	2293018.17
8	360568.90	2293011.91
9	360530.61	2292837.53
75	360526.15	2292819.11
74	360529.06	2292818.40
73	360538.48	2292857.28
72	360577.36	2292847.86
71	360579.00	2292854.67
70	360612.51	2292882.57
69	360617.37	2292881.39
68	360619.02	2292888.19
67	360651.09	2292880.43
66	360665.30	2292828.63
65	360673.07	2292826.74
64	360663.19	2292785.92
76	360758.35	2292762.88
77	360771.86	2292750.70
42	360795.83	2292669.20
41	360803.91	2292672.69
40	360809.09	2292694.07
39	360806.76	2292715.47
3	360816.40	2292755.27
Красная линия ул. 5-й Проектируемой		
75	360526.15	2292819.11
10	360473.02	2292599.71
11	360449.03	2292515.72
Красная линия ул. 8-й Проектируемой		
78	360832.58	2292824.44
79	360814.17	2292828.87
80	360830.58	2292875.67

АИГ-МК-94-19-ППТ1

Проект планировки и межевания территории в границах города Соль-Илецка (микрорайон Западный) в части кадастровых кварталов 56:47:0101001, 56:47:0101003

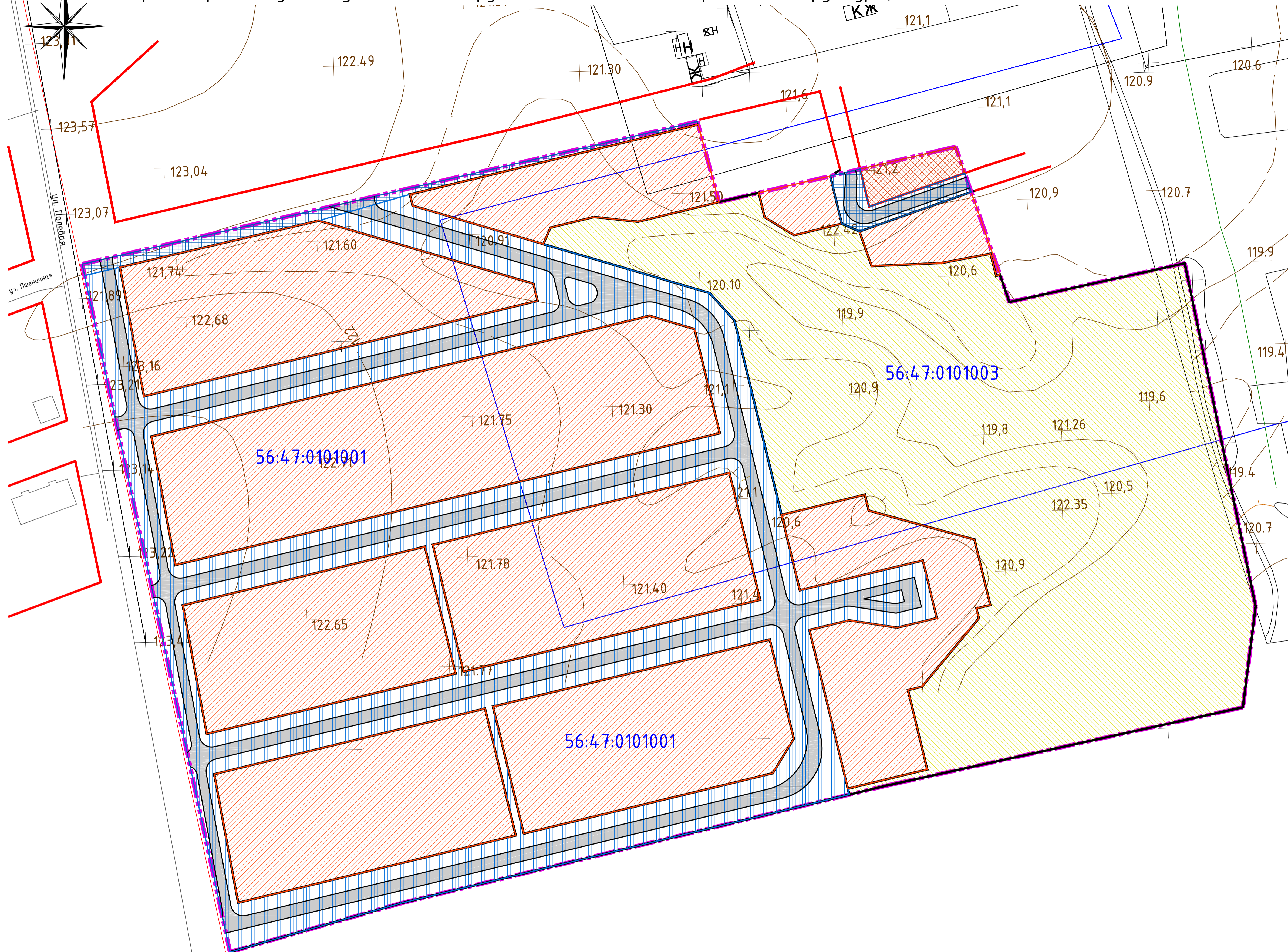
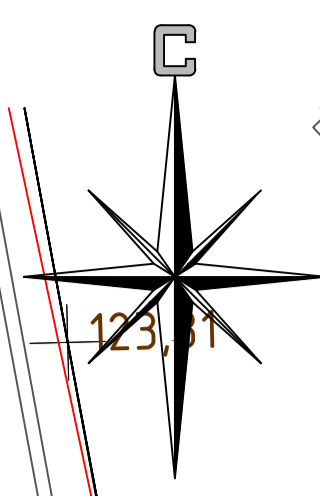
Изм.	Кол.ч.	Лист	№ док.	Подпись	Дата
ГИП	Агарёв				11.19
ГАП	Тумашова				11.19
Выполнил	Родионова				11.19

Планировка территории. Основная часть.

Чертеж красных линий. М 1:1000

Формат А

Проект планировки и межевания территории в границах города Соль-Илецка (микрорайон Западный) в части кадастровых кварталов 56:47:0101001, 56:47:0101003.  
 Чертёж границ существующих и планируемых элементов планировочной структуры, в т.ч. линейных объектов.



Условные обозначения

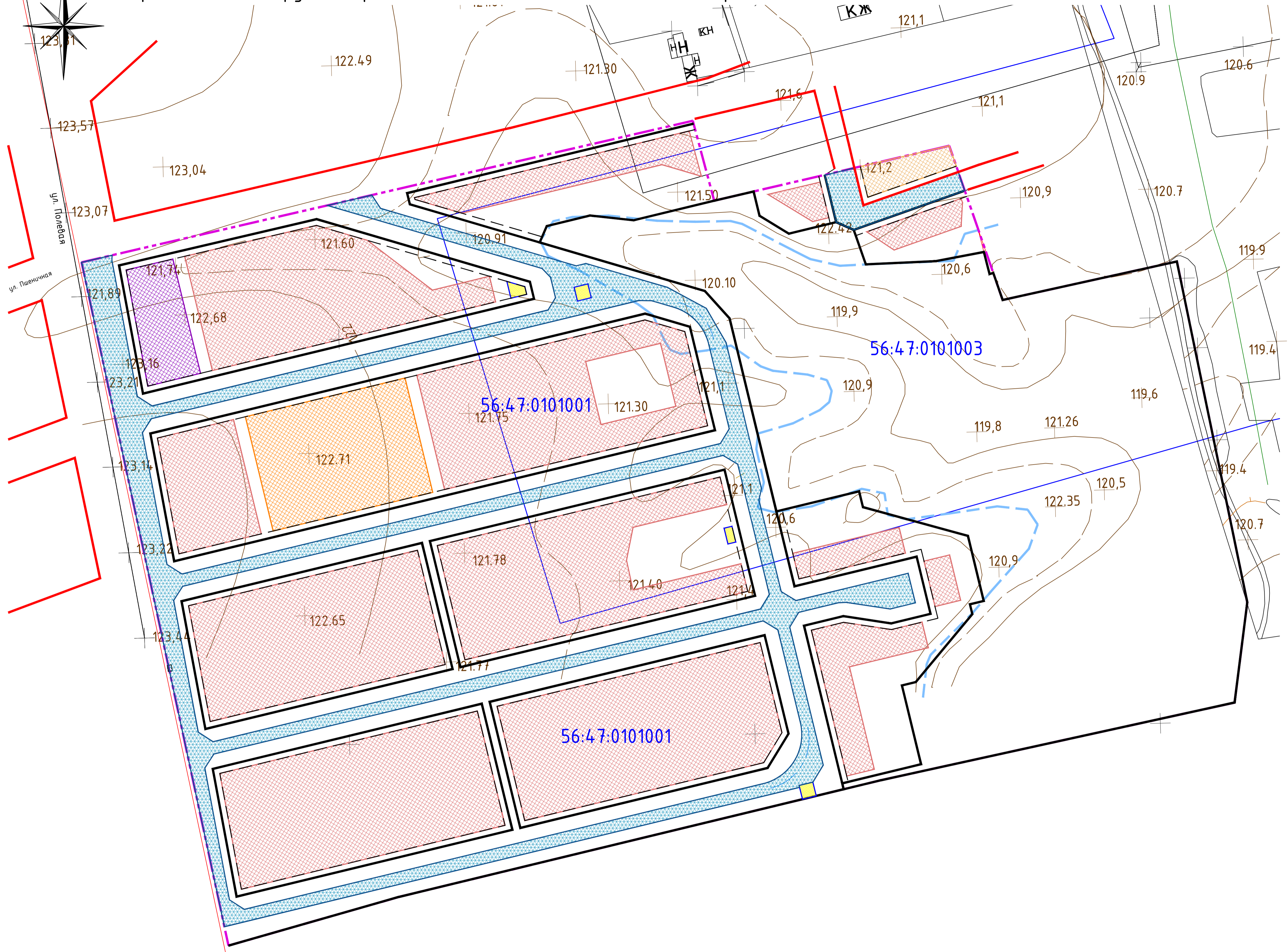
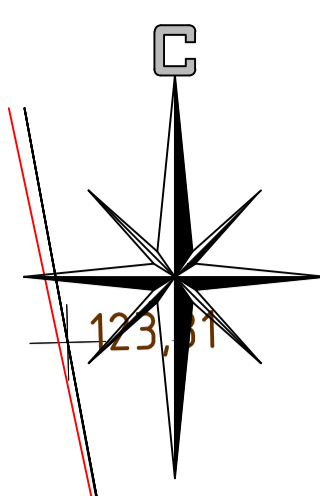
	Граница проектирования
	Граница кадастрового квартала согласно сведениям ГКН
56:47:0101001	Номер кадастрового квартала
	Существующие красные линии
	Устанавливаемые красные линии
Элементы планировочной структуры:	
	Квартал существующий
	Квартал планируемый
	Территория общего пользования планируемая
	Улично-дорожная сеть существующая
	Улично-дорожная сеть планируемая
Линейные объекты:	
	Улицы, дороги, проезды планируемые

Примечания: 1. Зоны планируемого размещения магистральных инженерных сетей не указаны ввиду отсутствия технических условий на подключение к существующим сетям.  
 2. Зоны планируемого размещения подводящих инженерных сетей располагаются на территории улично-дорожной сети, преимущественно вне пределов размещения конструктивных элементов дорожного покрытия (см. лист 14).

Изд. N подл.	Полн. и дата	Взам. инв. N
--------------	--------------	--------------

АИГ-МК-94-19-ППТ1					
Проект планировки и межевания территории в границах города Соль-Илецка (микрорайон Западный) в части кадастровых кварталов 56:47:0101001, 56:47:0101003					
Изм.	Кол.ч.	Лист	№ док.	Подпись	Дата
ГИП	Агарёв				11.19
ГАП	Тимошина				11.19
Выполнил	Родионова				11.19
Планировка территории. Основная часть.			Стадия	Лист	Листов
			П	4	
Чертёж границ существующих и планируемых элементов планировочной структуры, в т.ч. линейных объектов. М 1:1000					

Проект планировки и межевания территории в границах города Соль-Илецка (микрорайон Западный) в части кадастровых кварталов 56:47:0101001, 56:47:0101003.  
 Чертёж зон планируемого размещения объектов капитального строительства.



**Условные обозначения**

	Граница проектирования
	Граница кадастрового квартала согласно сведениям ГКН
56:47:0101001 Номер кадастрового квартала	
	Существующие красные линии
	Устанавливаемые красные линии
	Устанавливаемые линии отступа от красных линий
<b>Зоны планируемого размещения объектов капитального строительства:</b>	
	индивидуальной жилой застройки
	малозэтажной многоквартирной жилой застройки
	дошкольного образования
	торговли
	транспортной инфраструктуры
	инженерной инфраструктуры

Изм.	Кол.ч.	Лист	№ док.	Подпись	Дата

АИГ-МК-94-19-ППТ1					
Проект планировки и межевания территории в границах города Соль-Илецка (микрорайон Западный) в части кадастровых кварталов 56:47:0101001, 56:47:0101003					
Изм.	Кол.ч.	Лист	№ док.	Подпись	Дата
ГИП	Агарёв				11.19
ГАП	Тимошина				11.19
Выполнил	Родионова				11.19
Планировка территории. Основная часть.				Стадия	Лист
				П	5
Чертёж зон планируемого размещения объектов капитального строительства. М 1:1000					

## ПОЛОЖЕНИЕ

о характеристиках планируемого развития территории, в том числе о плотности и параметрах застройки территории (в пределах, установленных градостроительным регламентом), о характеристиках объектов капитального строительства жилого, производственного, общественно-делового и иного назначения и необходимых для функционирования таких объектов и обеспечения жизнедеятельности граждан объектов коммунальной, транспортной, социальной инфраструктур, в том числе объектов, включенных в программы комплексного развития систем коммунальной инфраструктуры, программы комплексного развития социальной инфраструктуры и необходимых для развития территории в границах элемента планировочной структуры

Территориальная зона по ПЗЗ, в т.ч. подзоны размещения объектов федерального, регионального и местного значения	Ж.3
<b>Характеристики проектируемого объекта</b>	
<b>Наименование показателей и проектных решений</b>	<b>Показатели</b>
Вид строительства	Новое строительство
Функциональное назначение	Индивидуальная жилая застройка
<b>Территория</b>	
Территория в границах проектирования, Га / %	16,2 / 100
Площадь территории кварталов, ограниченных красными линиями, Га / %	7,7 / 48
Площадь территории общего пользования, Га / %	4,7 / 29
Площадь территории улично-дорожной сети общего пользования, Га / %	3,8 / 23
Площадь застройки, м <sup>2</sup>	13 108
Коэффициент застройки, ≤0,4	0,17
Коэффициент плотности застройки, ≤1,2	0,26
Из общей территории: - земли муниципальной собственности, Га - земли частной собственности, Га	9,1 7,1
<b>Население</b>	
Численность населения, чел.	810 / 405*
Плотность населения, чел/Га	105 / 53*
<b>Жилищный фонд</b>	
Количество участков под ИЖС	90
Предельная этажность жилой застройки	3
Суммарная площадь жилищного фонда, м <sup>2</sup>	13 500
<b>Объекты социального и культурно-бытового обслуживания населения</b>	
Детские дошкольные учреждения, объектов / мест	1 / 90
Количество потребных мест в ООУ	84 / 42*

Инва. № подл.	Подп и дата	Взам. инв. №

Изм.	Кол.у	Лист	№	Подпись	Дата	АИГ-МК-94-19-ППТ1	Лист 6
------	-------	------	---	---------	------	-------------------	-----------



Предприятия розничной торговли, объектов / м <sup>2</sup> торговой площади	1 / 390
<b>Транспорт</b>	
Общая длина улично-дорожной сети, м	1 981
Общая длина сети общественного транспорта (в двух направлениях), м**	390
Остановки общественного транспорта, шт.	3
Общее число парковочных мест на автостоянках и автопарковках	64
<b>Инженерное оборудование и благоустройство территории</b>	
Водопотребление, тыс. куб.м/сут.	0,733
Водоотведение, тыс. куб.м/сут.	0,466
Электропотребление, кВтч/сут.	712,5
Общее потребление тепла на отопление, вентиляцию, горячее водоснабжение, Гкал/сут.	3,855
Расход газа, тыс. куб.м/сут.	По расчёту***
Количество твёрдых бытовых отходов, куб.м/сут. (при максимальной расчётной численности населения)	3,6-5,0
Территории, требующие проведения специальных мероприятий по инженерной подготовке, Га	2,5
<b>Отдых и рекреация</b>	
Площадь озеленения общего пользования (исключая территорию улично-дорожной сети), Га	4,2
Площадь площадок игровых, для отдыха и занятий спортом, м <sup>2</sup>	1 839

\*Согласно Таб. 3 Местных нормативов градостроительного проектирования МО Соль-Илецкий городской округ / из расчёта 4-5 человек на семью (дом).

\*\*На территории, прилегающей к границе проектирования.

\*\*\*В соответствии с проектом, разработанным специализированной проектной организацией

Инв. № подл.	Подп и дата	Взам. инв. №					Лист
Изм.	Кол.у	Лист	№	Подпись	Дата	АИГ-МК-94-19-ППТ1	7

## ПОЛОЖЕНИЕ

### об очередности планируемого развития территории

I очередь – возведение объектов инженерного обеспечения (ТП, КНС, прокладка напорной канализации), устройство дорожного полотна и водоотводных сооружений по 1-й Проектируемой улице. Устройство дорожного полотна Проектируемой автомагистрали, как минимум до места планируемого размещения конечной станции общественного транспорта.

II очередь – устройство дорожного полотна 2-й, 3-й, 6-й и 7-й Проектируемых улиц. Возведение ДДУ.


III очередь - устройство дорожного полотна 4-й и 5-й Проектируемых улиц.

IV очередь - устройство дорожного полотна 9-го Проектируемого проезда и 8-й Проектируемой улицы. Благоустройство парковой территории.

Одновременно с устройством дорожного полотна улиц должна производиться прокладка подводящих инженерных сетей и благоустройство прилегающей территории.

Возведение жилой и коммерческой застройки будет производиться силами владельцев земельных участков в сроки, установленные законодательством Российской Федерации.

Инв. № подл.	Подп и дата	Взам. инв. №					Лист
Изм.	Кол.у	Лист	№	Подпись	Дата		



г Соль-Илецк

На Уральск

Соль-Илецк

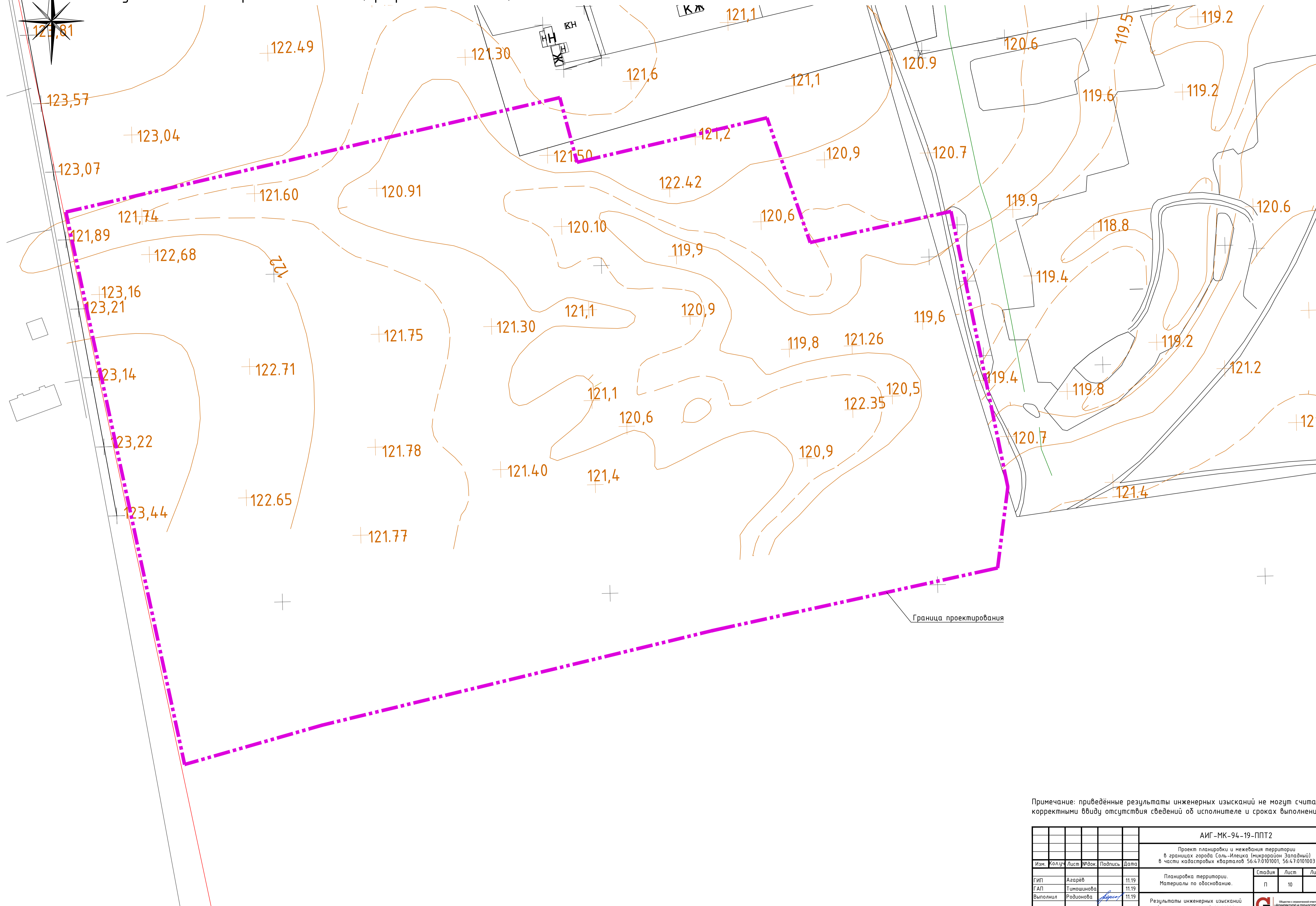
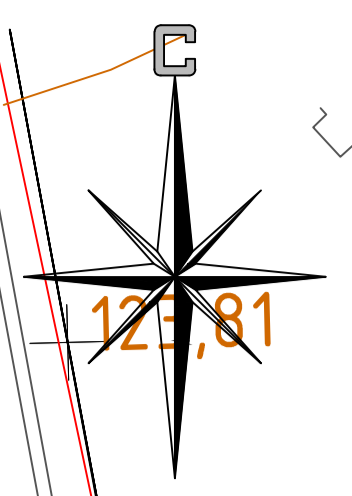
Гостиничный комплекс

Расположение участка в структуре города

						<b>АИГ-МК-94-19-ППТ2</b>			
						Проект планировки и межевания территории в границах города Соль-Илецка (микрорайон Западный) в части кадастровых кварталов 56:47:0101001, 56:47:0101003			
Изм.	Кол.уч.	Лист	№ док.	Подпись	Дата	Планировка территории. Материалы по обоснованию.	Стадия	Лист	Листов
							П	9	
Выполнил	Родионова			11.19	Карта планировочной структуры территории поселения. М 1:25000		Общество с ограниченной ответственностью <b>«Архитектура и градостроительство»</b>		


Инв. N подл.	Подп. и дата	Взам. инв. N

Проект планировки и межевания территории в границах города Соль-Илецка (микрорайон Западный) в части кадастровых кварталов 56:47:0101001, 56:47:0101003.  
 Результаты инженерных изысканий (графическая часть).

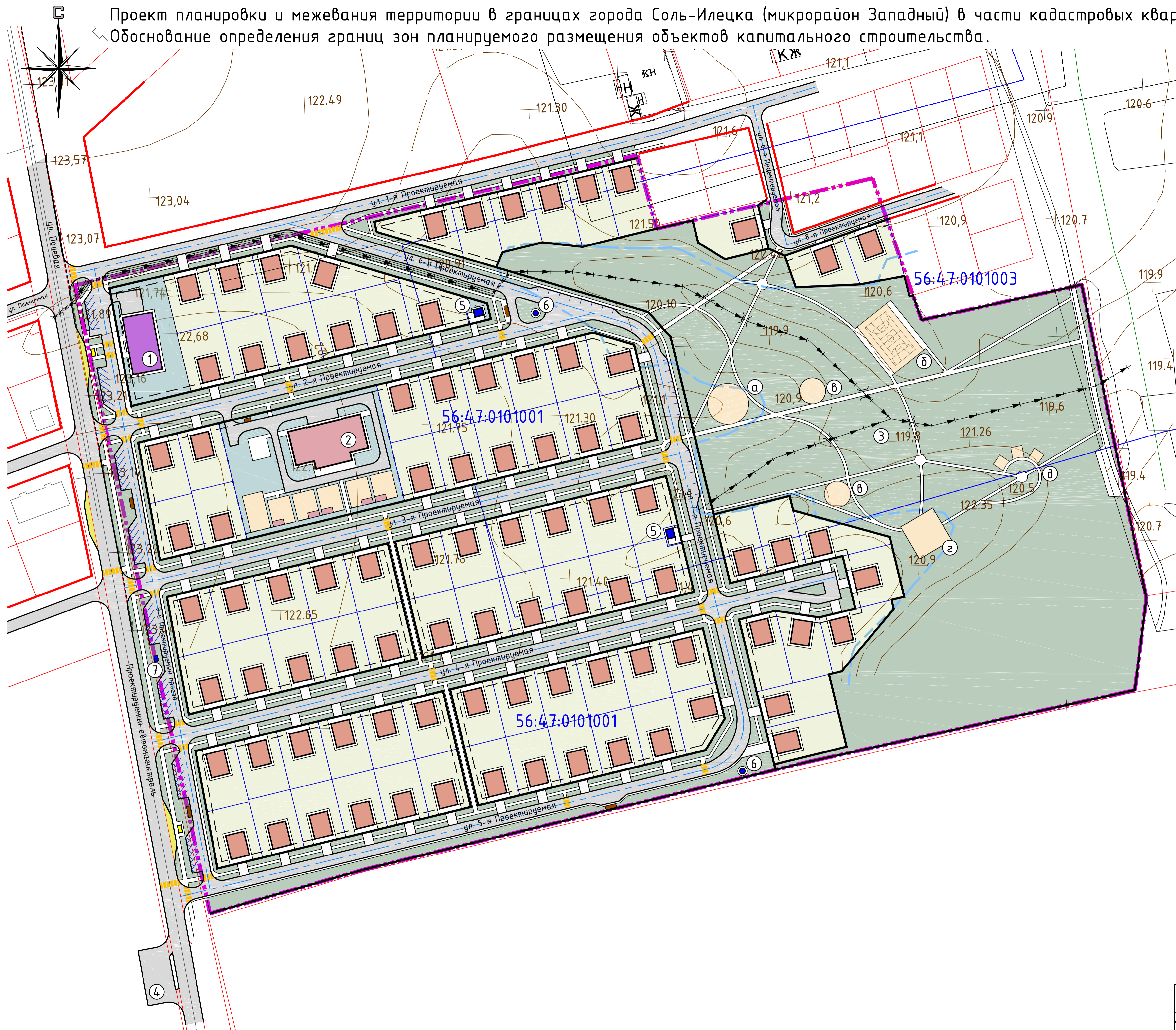


Примечание: приведённые результаты инженерных изысканий не могут считаться корректными ввиду отсутствия сведений об исполнителе и сроках выполнения.

АИГ-МК-94-19-ППТ2							
Проект планировки и межевания территории в границах города Соль-Илецка (микрорайон Западный) в части кадастровых кварталов 56:47:0101001, 56:47:0101003							
Изм.	Кол.ч.	Лист	№рек.	Подпись	Дата		
ГИП	Агарёв				11.19		
ГАП	Тимошина				11.19		
Выполнил	Родионова				11.19		
Планировка территории. Материалы по обоснованию.					Стадия	Лист	Листов
Результаты инженерных изысканий (графическая часть). М 1:1000					П	10	



Проект планировки и межевания территории в границах города Соль-Илецка (микрорайон Западный) в части кадастровых кварталов 56:47:0101001, 56:47:0101003.  
 Обоснование определения границ зон планируемого размещения объектов капитального строительства.



**Условные обозначения**

	Граница проектирования
	Граница кадастрового квартала согласно сведениям ГКН
56:47:0101001	Номер кадастрового квартала
	Существующие красные линии
	Устанавливаемые красные линии
	Устанавливаемые линии отступа от красных линий
<b>Условные обозначения зданий и сооружений</b>	
	Индивидуальные жилые дома проектируемые
	Детские дошкольные учреждения проектируемые
	Объекты торгово-бытового обслуживания проектируемые
	Объекты инженерной инфраструктуры проектируемые
	Площадки для отдыха, игр и спорта
	Площадки для сбора ТБО
	Открытые наземные автостоянки
	Остановки общественного транспорта
	Проезжая часть автодорог
	Границы пешеходных дорог
	Водоотводные сооружения: лотки / трубы
<b>Типы зелёных насаждений</b>	
	Озеленение общего пользования
	Озеленение участков зданий и сооружений
	Озеленение участков индивидуального жилищного строительства

- Экспликация**
- Магазин с объектами бытового обслуживания
  - Детский сад на 90 мест
  - Парк:
    - а) детская игровая площадка
    - б) площадка для командных спортивных игр
    - в) площадка для отдыха
    - г) площадка для индивидуальных спортивных занятий
    - д) шашлычная поляна
  - Конечная станция общественного транспорта
  - ТП (2 шт.)
  - КНС (2 шт.)
  - ГРП

**Технико-экономические показатели**

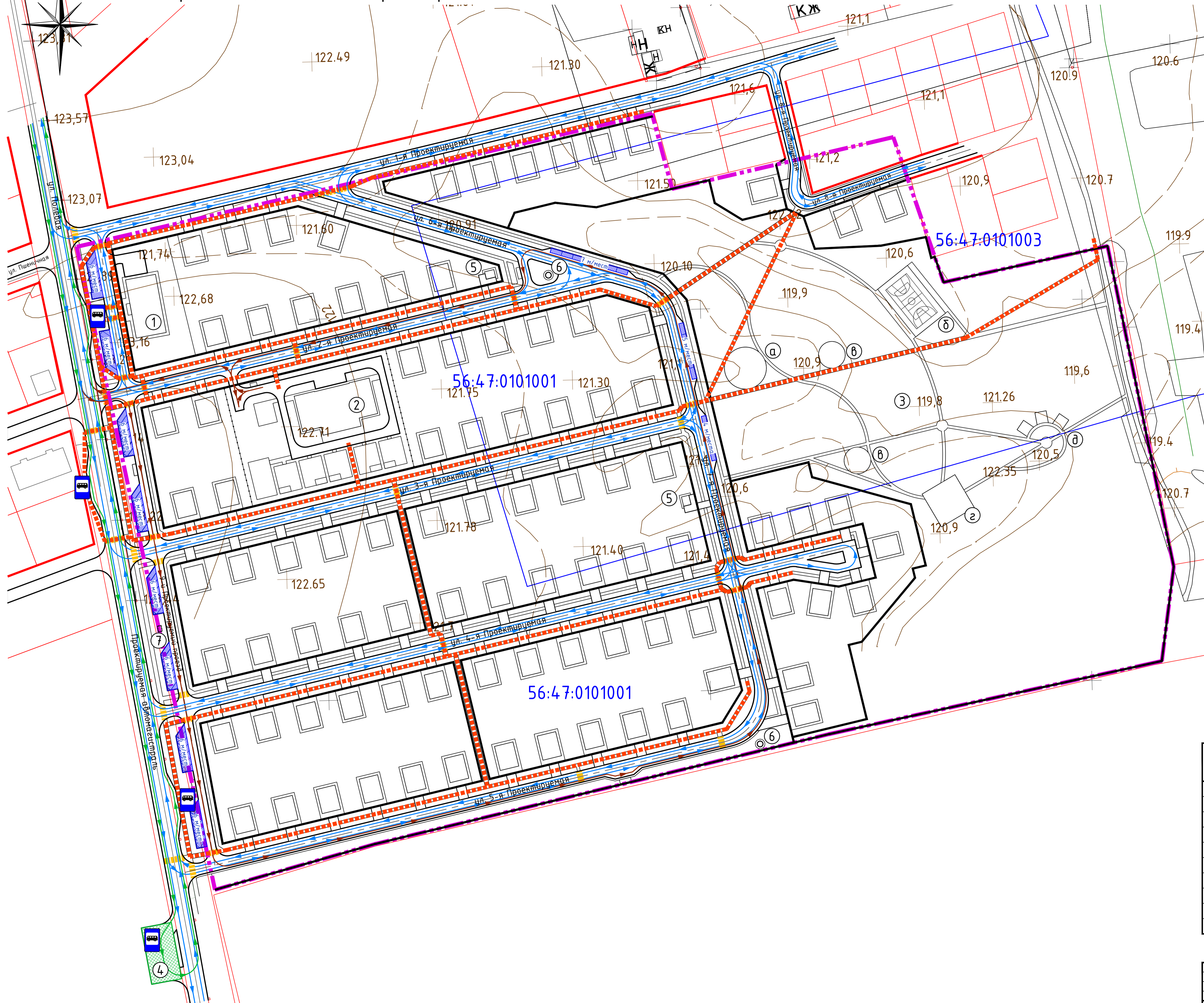
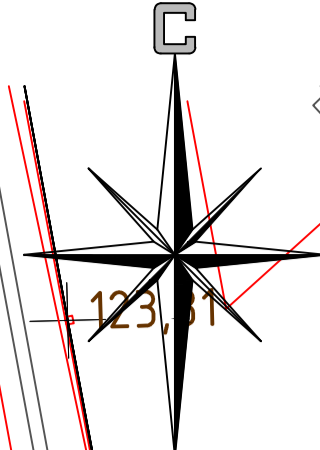
Площадь проектируемой территории - 16,2 Га  
 Площадь территории, передаваемой под застройку - 7,7 Га  
 Площадь территории общего пользования - 4,7 Га  
 Площадь территории улично-дорожной сети - 3,8 Га  
 Общая длина улично-дорожной сети - 1 981 м  
 Площадь застройки - 13 108 м<sup>2</sup>  
 Количество участков под индивидуальную жилую застройку - 90  
 Численность населения - 810 / 405 чел.\*  
 Количество торговых мест в ООУ - 84 / 42  
 Количество мест в ДДУ - 90 (потребность - 25)  
 Количество гостевых парковочных мест - 52

\*Согласно Таб. 3 Местных нормативов градостроительного проектирования МО Соль-Илецкий городской округ / из расчета 4-5 человек на семью (дом).

Изм.	Кол.ч.	Лист	№ док.	Подпись	Дата

АИГ-МК-94-19-ППТ2					
Проект планировки и межевания территории в границах города Соль-Илецка (микрорайон Западный) в части кадастровых кварталов 56:47:0101001, 56:47:0101003					
Изм.	Кол.ч.	Лист	№ док.	Подпись	Дата
ГИП	Агарёв				11.19
ГАП	Тимошнова				11.19
Выполнил	Родионова				11.19
Планировка территории. Материалы по обоснованию.				Стадия	Лист
Обоснование определения границ зон планируемого размещения объектов капитального строительства. М 1:1000				П	11
				Листов	

Проект планировки и межевания территории в границах города Соль-Илецка (микрорайон Западный) в части кадастровых кварталов 56:47:0101001, 56:47:0101003.  
 Схема организации движения транспорта и пешеходов.



### Условные обозначения

	Граница проектирования
	Граница кадастрового квартала согласно сведениям ГКН
56:47:0101001	Номер кадастрового квартала
	Существующие красные линии
	Устанавливаемые красные линии
Элементы транспортной инфраструктуры	
	Границы и осевые линии проезжей части автодорог
	Границы пешеходных дорог, тротуаров, площадок
	Открытые наземные автостоянки, вместимость
	Наземный пешеходный переход
	Остановка общественного транспорта
	Отстойно-разворотная площадка общественного транспорта
Схема движения:	
	автотранспорта
	общественного автотранспорта
	специстики
	основных пешеходных потоков

- ### Экспликация
- Магазин с объектами бытового обслуживания
  - Детский сад на 90 мест
  - Парк:
    - детская игровая площадка
    - площадка для командных спортивных игр
    - площадка для отдыха
    - площадка для индивидуальных спортивных занятий
    - шалычная поляна
  - Конечная станция общественного транспорта
  - ТП (2 шт.)
  - КНС (2 шт.)
  - ГРП

Таблица категорий улиц и дорог с их параметрами

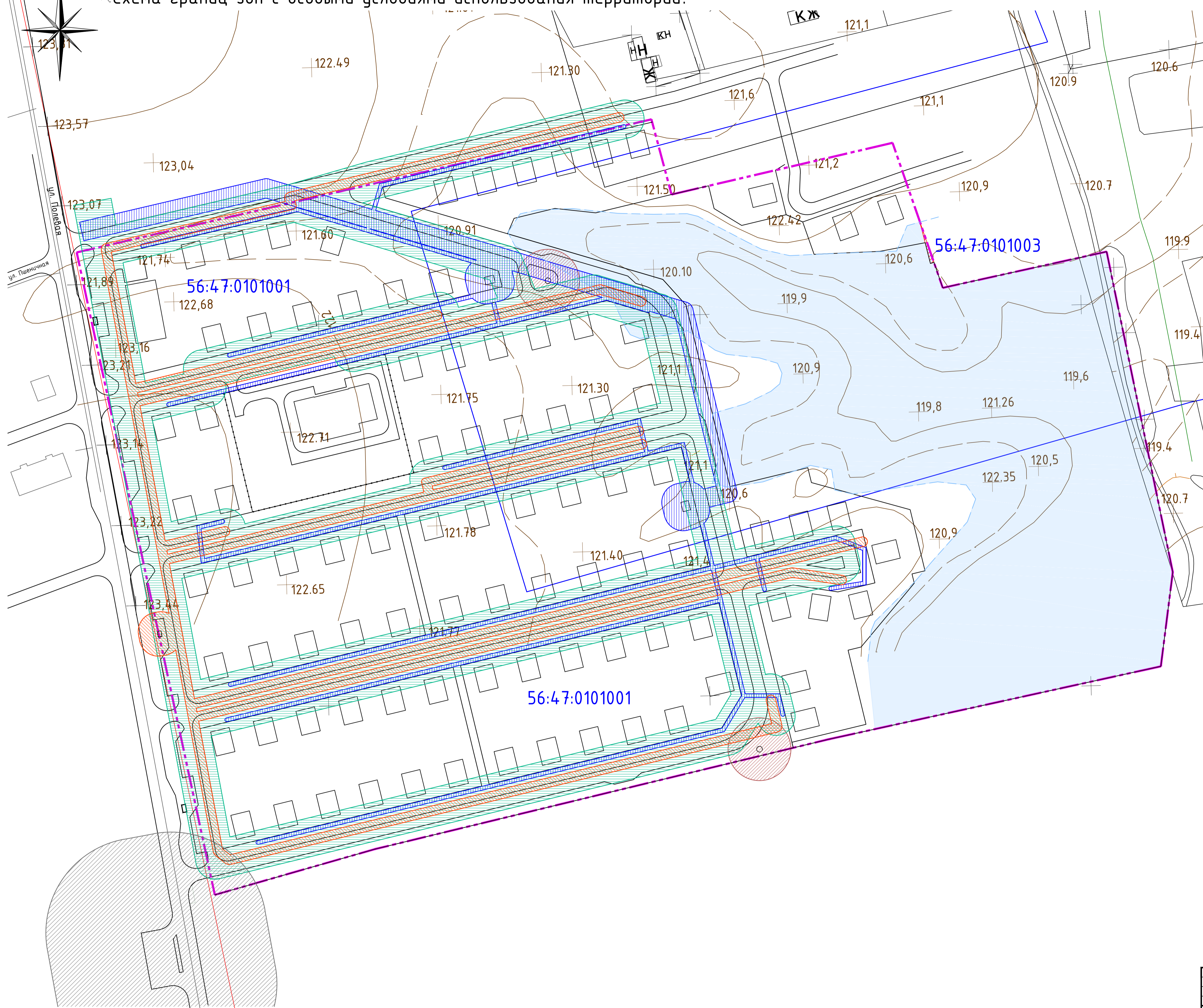
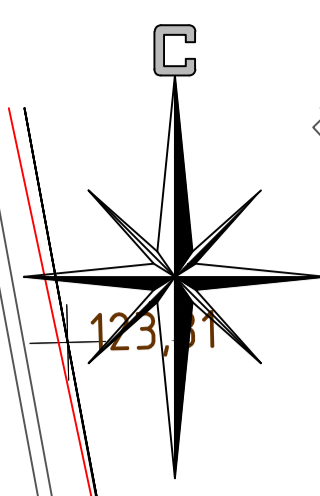
Наименование	Категория улиц и дорог	Протяжённость, м	Ширина в красных линиях, м	Ширина полос движения, м	Число полос движения	Ширина тротуара, м
ул. Полевая - Проектируемая автомагистраль*	Магистральная улица районного значения		перем.		3	2,25
ул. 1-я Проектируемая*	Улицы в жилой застройке		19,3-22,0	3,0	2	1,5
ул. 2-я Проектируемая	то же	275,10	20,0	то же	то же	то же
ул. 3-я Проектируемая	то же	306,72	20,0	то же	то же	то же
ул. 4-я Проектируемая	то же	377,42	20,0	то же	то же	то же
ул. 5-я Проектируемая	то же	310,75	19,0-22,2	то же	то же	1,0 / 1,5
ул. 6-я Проектируемая	то же	203,72	19,0-20,0	то же	то же	1,5
ул. 7-я Проектируемая	то же	226,78	20,0	то же	то же	то же
ул. 8-я Проектируемая	то же	79,52**	9,8-15,0	2,75	то же	1,0
9-й Проектируемый проезд	Проезд	338,72	-	3,0 / 4,5	2 / 1	то же

\* За пределами границы проектирования  
 \*\* В пределах границы проектирования

Изм.						Лист						№ док.						Подпись						Дата																																			
ГИП												Агарёв												11.19																																			
ГАП												Тимошина												11.19																																			
Выполнил												Родионова												11.19																																			
АИГ-МК-94-19-ППТ2												Проект планировки и межевания территории в границах города Соль-Илецка (микрорайон Западный) в части кадастровых кварталов 56:47:0101001, 56:47:0101003												Стадия												Лист												Листов											
Планировка территории.												Материалы по обоснованию.												П												12																							
Схема организации движения транспорта и пешеходов. М 1:1000												Общество с ограниченной ответственностью «Архитектура и градостроительство»												Г																																			

Изд. № подл.  
 Подп. и дата  
 Взам. инв. №

Проект планировки и межевания территории в границах города Соль-Илецка (микрорайон Западный) в части кадастровых кварталов 56:47:0101001, 56:47:0101003.  
 Схема границ зон с особыми условиями использования территории.



Условные обозначения

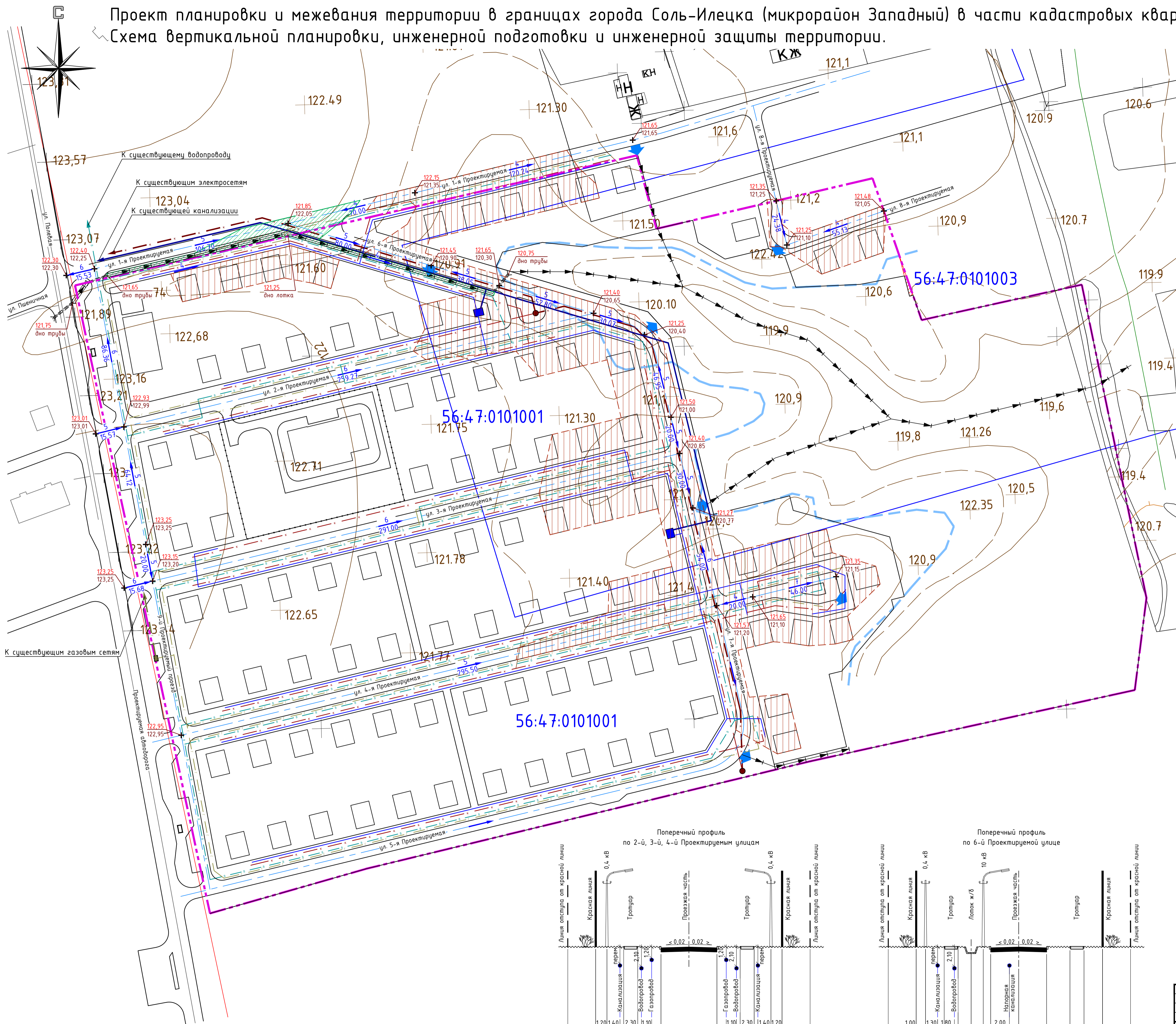
	Граница проектирования
	Граница и номер кадастрового квартала
	Территория подтопления паводком 1%-й обеспеченности
Границы устанавливаемых зон с особыми условиями использования территории:	
	Санитарно-защитные полосы водоводов
	Охраняемые зоны сетей газоснабжения
	Охраняемые зоны объектов электросетевого хозяйства *
	Санитарно-защитные зоны объектов водоотведения
	Санитарно-защитные зоны объектов транспорта

\* Охраняемая зона ЛЭП 10 кВ принята 5 м как для провода самонесущего изолированного (СИП).

Изд. № подл.  
 Подп. и дата  
 Взам. инв. №

АИГ-МК-94-19-ППТ2							
Проект планировки и межевания территории в границах города Соль-Илецка (микрорайон Западный) в части кадастровых кварталов 56:47:0101001, 56:47:0101003							
Изм.	Кол.ч.	Лист	№ док.	Подпись	Дата		
ГИП	Агарёв				11.19		
ГАП	Тимошина				11.19		
Выполнил	Родионова				11.19		
Планировка территории. Материалы по обоснованию.					Стадия	Лист	Листов
					П	13	
Схема границ зон с особыми условиями использования территории. М 1:1000					Общество с ограниченной ответственностью «Архитектура и градостроительство» Формат А1		

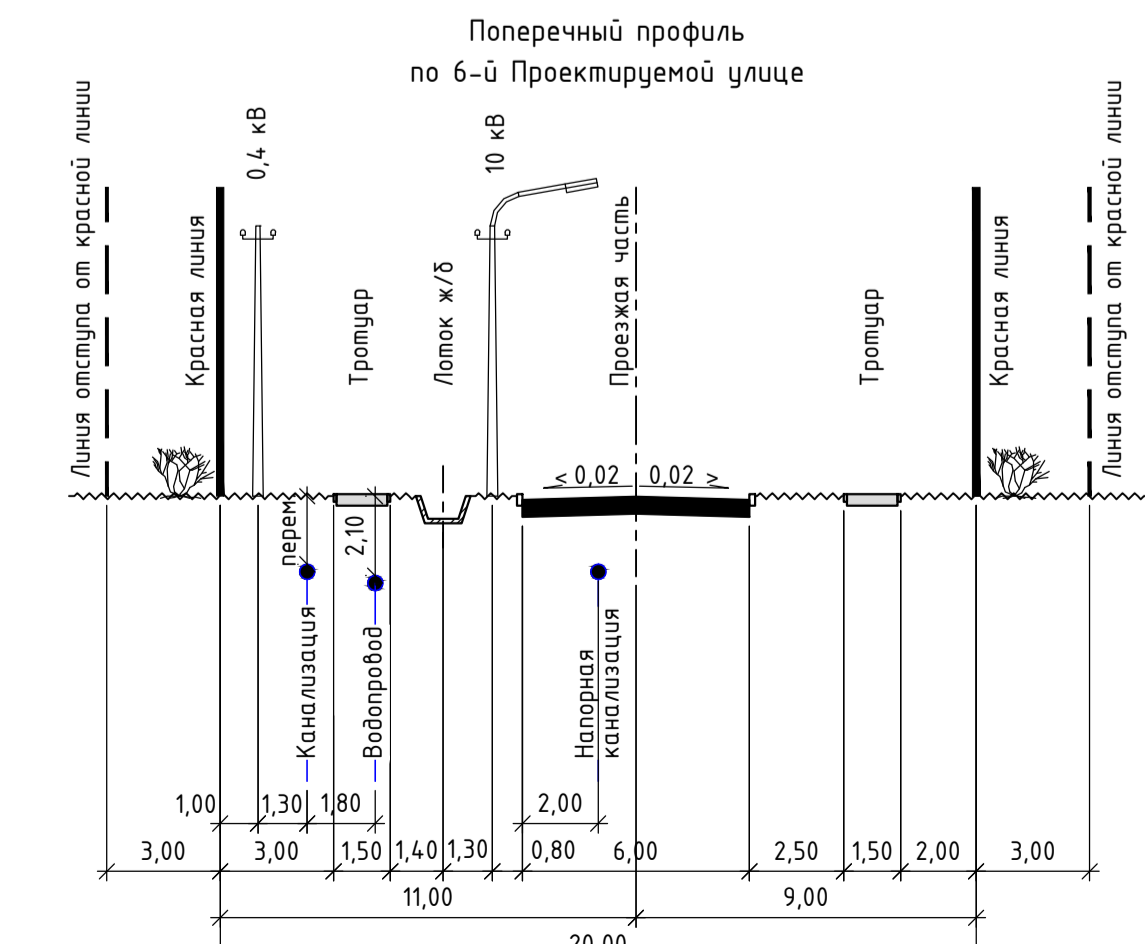
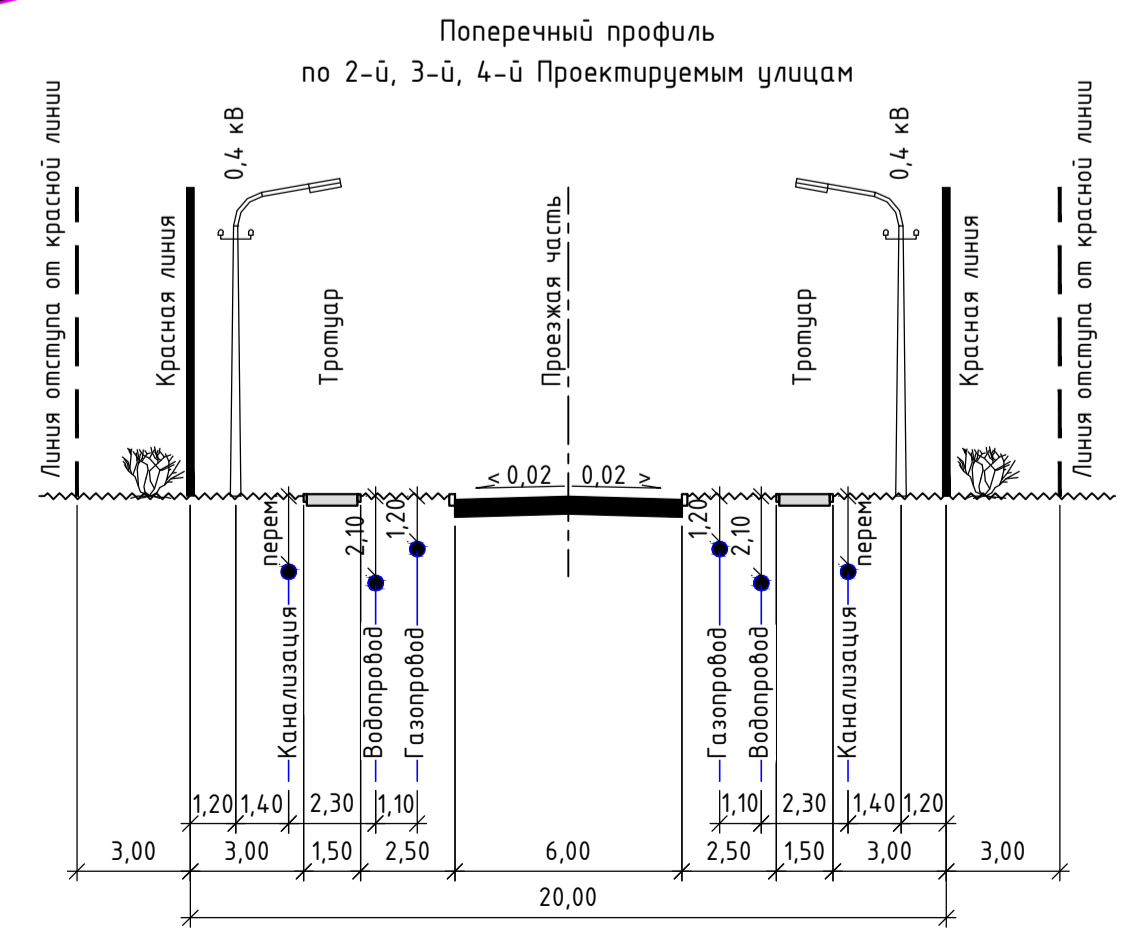
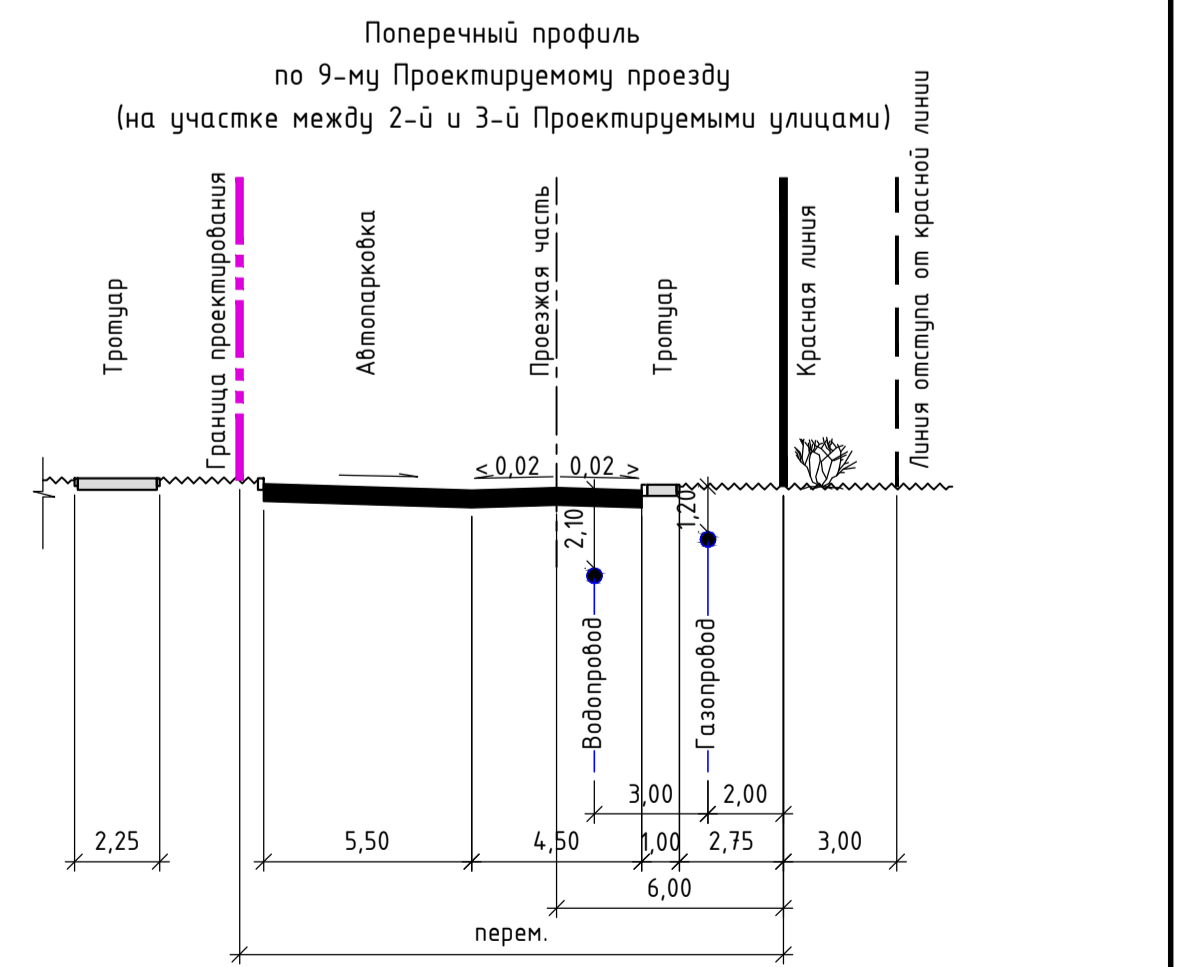
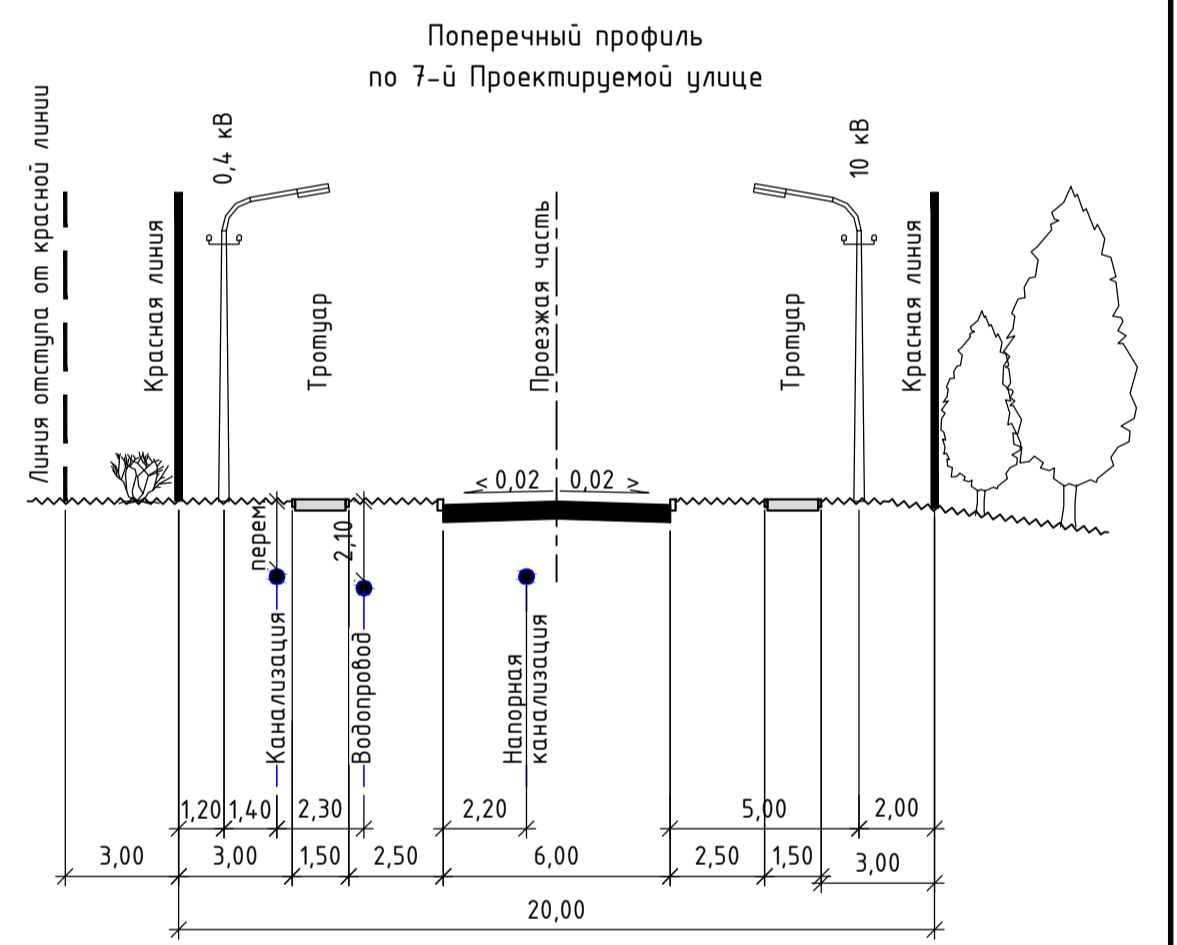
Проект планировки и межевания территории в границах города Соль-Илецка (микрорайон Западный) в части кадастровых кварталов 56:47:0101001, 56:47:0101003.  
 Схема вертикальной планировки, инженерной подготовки и инженерной защиты территории.



**Условные обозначения**

	Граница проектирования
	56:47:0101001 Граница и номер кадастрового квартала
	Границы и осевые линии проезжей части автодорог
	Директивные/существующие вертикальные отметки поверхности в местах пересечения осей и перелома продольного профиля улиц
	Проектные продольные уклоны улиц и проездов (%/м)
	Водоотводные лотки: укрепленные / неукрепленные
	Водопропускные трубы
	Место отвода дождевых и талых вод "в газон"
	Территория, подлежащая подсыпке грунтом
	Территория, подлежащая выемке грунта
	Уровень ГВВ 1%-й обеспеченности, условно принятый на отметке 120,75 м БСВ
<b>Объекты инженерной инфраструктуры:</b>	
	Водопровод проектируемый
	Канализация проектируемая: напорная / самотечная
	Газопровод проектируемый: высокого / низкого давления
	ЛЭП воздушная проектируемая: 10 кВ / 0,4 кВ
	ТП / КНС / ГРП

\* Ввиду отсутствия официальных данных



Примечания: 1. Территория зон планируемого размещения объектов капитального строительства подлежит подсыпке грунтом до уровня не менее чем на 0,5 м выше уровня горизонта высоких вод (ГВВ) 1%-й обеспеченности.  
 2. Инженерное благоустройство территории, прилегающей к 8-й Проектируемой улице, будет производиться путём подключения к существующим инженерным сетям, снабжающим прилегающие участки и ОКС.

АИГ-МК-94-19-ППТ2				Стадия		
Проект планировки и межевания территории в границах города Соль-Илецка (микрорайон Западный) в части кадастровых кварталов 56:47:0101001, 56:47:0101003				Лист		
Изм.	Кол.ч.	Лист	№ док.	Подпись	Дата	Листов
ГИП		Агарёв			11.19	П
ГАП		Тимошина			11.19	14
Выполнил		Родионова			11.19	
Схема вертикальной планировки, инженерной подготовки и инженерной защиты территории. М 1:1000				Формат А1		



## ПЕРЕЧЕНЬ

и сведения о площади образуемых земельных участков, в том числе земельных участков, которые будут отнесены к территориям общего пользования или имуществу общего пользования; вид разрешенного использования образуемых земельных участков в соответствии с проектом планировки территории.

№ участка	Площадь, тыс. м <sup>2</sup>	Значение	Вид разрешённого использования
1	2 001		4.4 - Магазины
2	781		2.1 – Для индивидуального жилищного строительства
3	776		2.1 – Для индивидуального жилищного строительства
4	770		2.1 – Для индивидуального жилищного строительства
5	764		2.1 – Для индивидуального жилищного строительства
6	145		3.1 – Коммунальное обслуживание
7	760		2.1 – Для индивидуального жилищного строительства
8	784		2.1 – Для индивидуального жилищного строительства
9	784		2.1 – Для индивидуального жилищного строительства
10	784		2.1 – Для индивидуального жилищного строительства
11	784		2.1 – Для индивидуального жилищного строительства
12	784		2.1 – Для индивидуального жилищного строительства
13	743		2.1 – Для индивидуального жилищного строительства
14	736		2.1 – Для индивидуального жилищного строительства
15	5 568	местное	3.5.1 – Дошкольное, начальное и среднее общее образование
16	736		2.1 – Для индивидуального жилищного строительства
17	736		2.1 – Для индивидуального жилищного строительства
18	736		2.1 – Для индивидуального жилищного строительства
19	736		2.1 – Для индивидуального жилищного строительства
20	736		2.1 – Для индивидуального жилищного строительства
21	719		2.1 – Для индивидуального жилищного строительства
22	735		2.1 – Для индивидуального жилищного строительства
23	736		2.1 – Для индивидуального жилищного строительства
24	736		2.1 – Для индивидуального жилищного строительства
25	736		2.1 – Для индивидуального жилищного строительства
26	736		2.1 – Для индивидуального жилищного строительства
27	736		2.1 – Для индивидуального жилищного строительства
28	736		2.1 – Для индивидуального жилищного строительства
29	743		2.1 – Для индивидуального жилищного строительства
30	792		2.1 – Для индивидуального жилищного строительства
31	792		2.1 – Для индивидуального жилищного строительства
32	792		2.1 – Для индивидуального жилищного строительства
33	792		2.1 – Для индивидуального жилищного строительства
34	792		2.1 – Для индивидуального жилищного строительства
35	792		2.1 – Для индивидуального жилищного строительства
36	792		2.1 – Для индивидуального жилищного строительства
37	792		2.1 – Для индивидуального жилищного строительства
38	792		2.1 – Для индивидуального жилищного строительства
39	792		2.1 – Для индивидуального жилищного строительства
40	784		2.1 – Для индивидуального жилищного строительства
41	80		3.1 – Коммунальное обслуживание

Инв. № подл.	Подп. и дата	Взам. инв. №

Изм.	Кол.у	Лист	№	Подп.	Дата



92	800		2.1 – Для индивидуального жилищного строительства
93	800		2.1 – Для индивидуального жилищного строительства
94	800		2.1 – Для индивидуального жилищного строительства
95	46 870	местное	5.0 – Отдых (рекреация)
96	256	местное	12.0.1 – Улично-дорожная сеть
97	256	местное	12.0.1 – Улично-дорожная сеть
98	4 525	местное	12.0.1 – Улично-дорожная сеть
99	1 073	местное	12.0.1 – Улично-дорожная сеть
100	4 718	местное	12.0.1 – Улично-дорожная сеть
101	5 499	местное	12.0.1 – Улично-дорожная сеть
102	5 590	местное	12.0.1 – Улично-дорожная сеть
103	5 622	местное	12.0.1 – Улично-дорожная сеть
104	3 510	местное	12.0.1 – Улично-дорожная сеть
105	4 942	местное	12.0.1 – Улично-дорожная сеть
106	1 519	местное	12.0.1 – Улично-дорожная сеть
107	914	местное	12.0.1 – Улично-дорожная сеть
<b>Всего:</b>	<b>161655</b>		

Территория общего пользования – участки №№ 95 – 107, суммарной площадью 85 294 м<sup>2</sup>.

Инв. № подл.	Подп. и дата	Взам. инв. №					Лист
Изм.	Кол.у	Лист	№	Подп.	Дата	АИГ-МК-94-19-ПМТ1	17

## ВЕДОМОСТЬ

координат характерных точек границ территории, в отношении которой  
утвержден проект межевания

№№ пунктов	Координата X	Координата Y
1	360786.03	2292443.28
2	360855.83	2292744.71
3	360816.40	2292755.27
4	360843.51	2292871.19
5	360767.45	2292897.52
6	360786.43	2292983.47
7	360618.28	2293018.17
8	360568.90	2293011.91
9	360530.61	2292837.53
10	360473.02	2292599.71
11	360449.03	2292515.72
1	360786.03	2292443.28

Инва. № подл.	Подп. и дата	Взам. инв. №

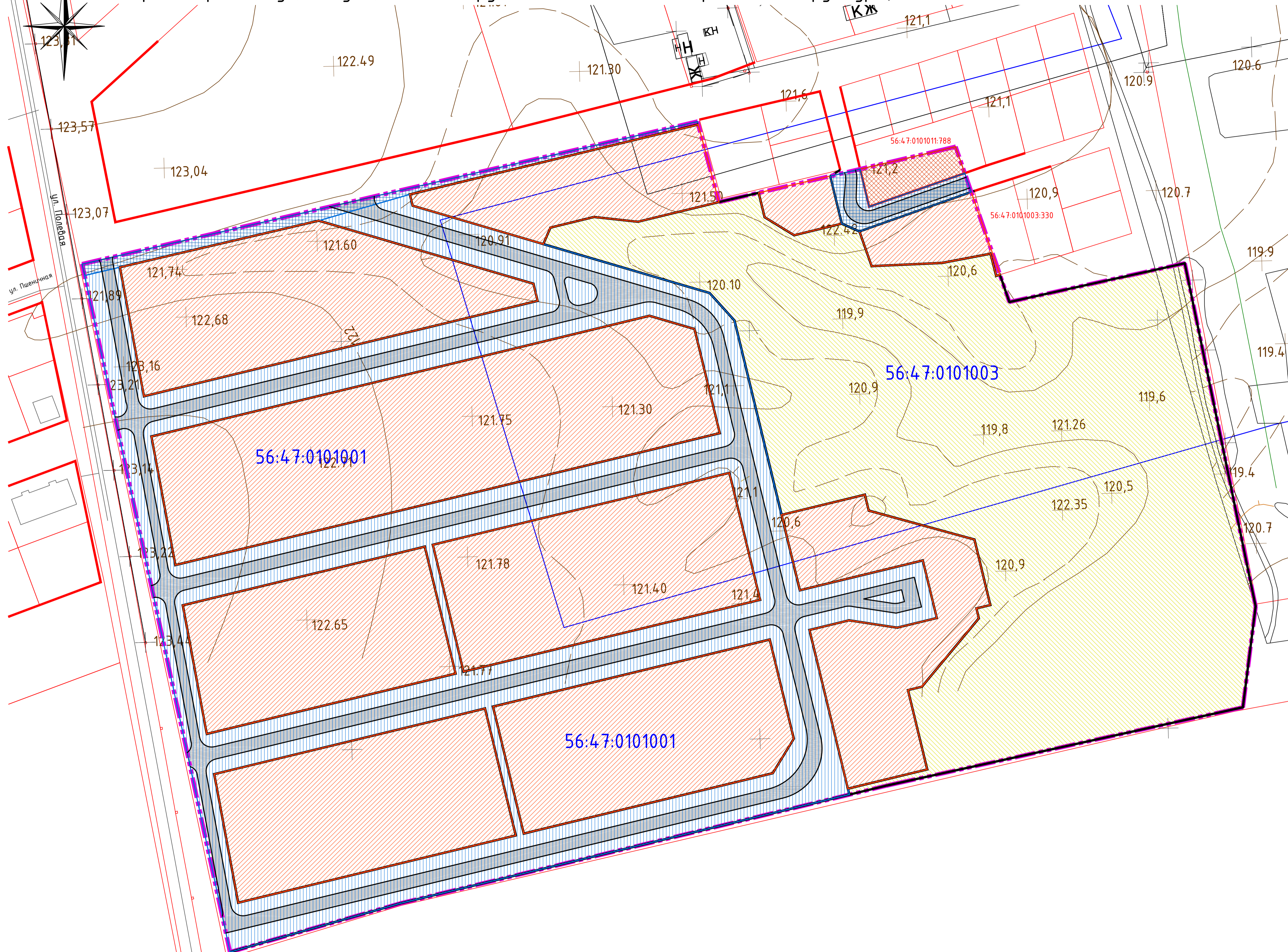
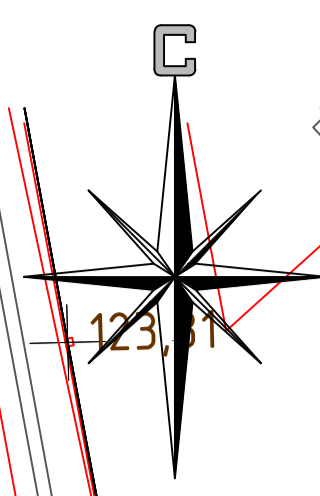
Изм.	Кол.у	Лист	№	Подп.	Дата

АИГ-МК-94-19-ПМТ1

Лист

18

Проект планировки и межевания территории в границах города Соль-Илецка (микрорайон Западный) в части кадастровых кварталов 56:47:0101001, 56:47:0101003.  
 Чертеж границ существующих и планируемых элементов планировочной структуры, в т.ч. линейных объектов.



Условные обозначения

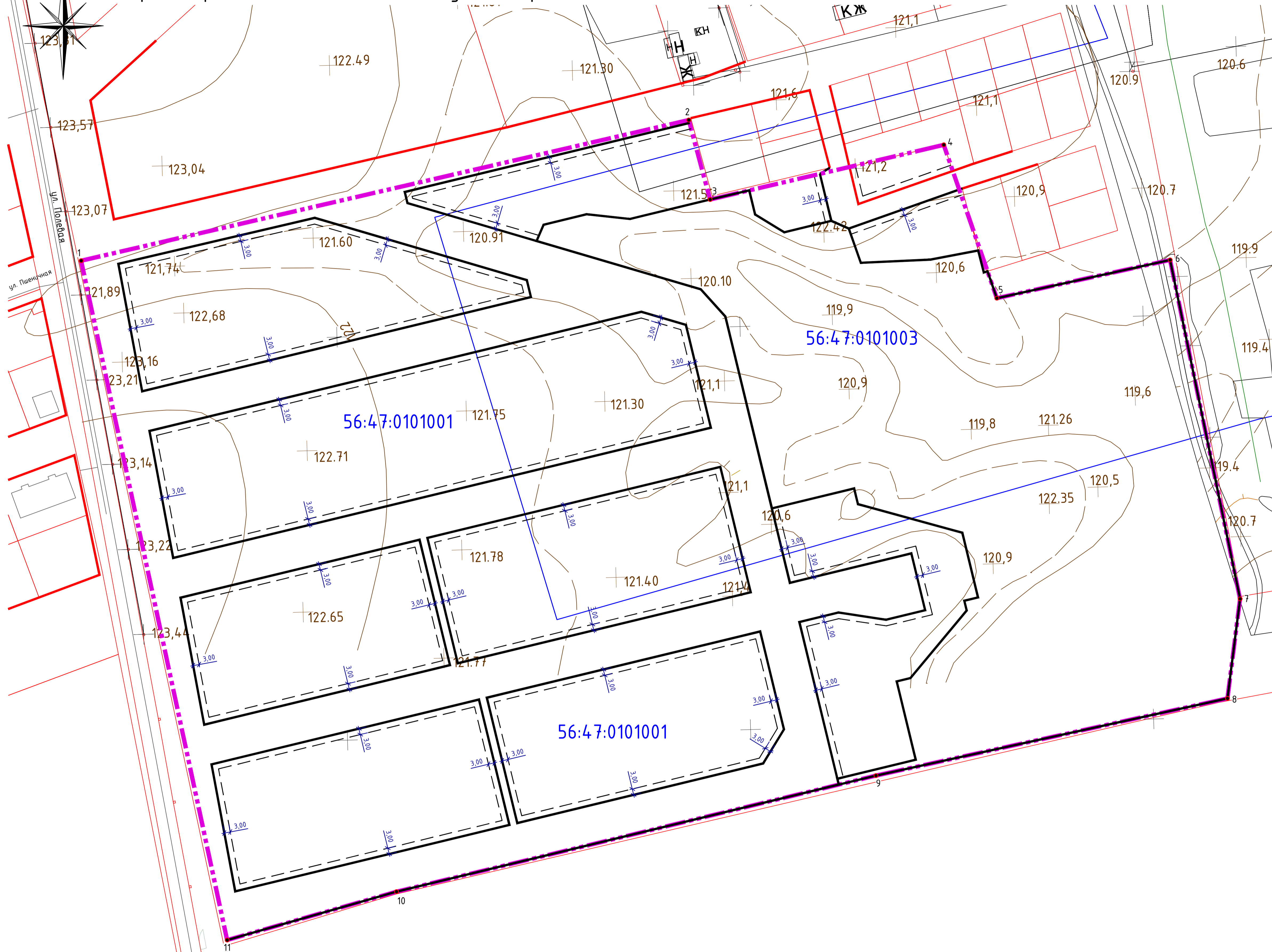
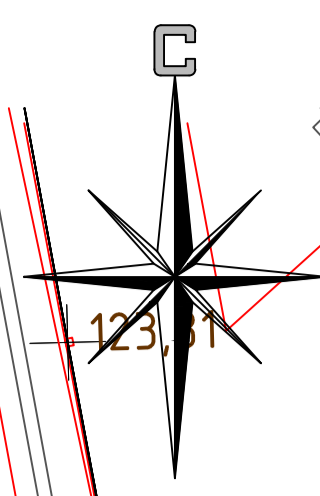
	Граница проектирования
	Граница и номер кадастрового квартала
	Земельные участки, зарегистрированные в ГКН
	Существующие красные линии
	Устанавливаемые красные линии
Элементы планировочной структуры:	
	Квартал существующий
	Квартал планируемый
	Территория общего пользования планируемая
	Улично-дорожная сеть существующая
	Улично-дорожная сеть планируемая
Линейные объекты:	
	Улицы, дороги, проезды планируемые

Примечания: 1. Зоны планируемого размещения магистральных инженерных сетей не указаны ввиду отсутствия технических условий на подключение к существующим сетям.  
 2. Зоны планируемого размещения подводящих инженерных сетей располагаются на территории улично-дорожной сети, преимущественно вне пределов размещения конструктивных элементов дорожного покрытия (см. лист 14).

Изм.	Кол.ч.	Лист	№ док.	Подпись	Дата

АИГ-МК-94-19-ПМТ1					
Проект планировки и межевания территории в границах города Соль-Илецка (микрорайон Западный) в части кадастровых кварталов 56:47:0101001, 56:47:0101003					
Изм.	Кол.ч.	Лист	№ док.	Подпись	Дата
ГИП	Агарёв	11.19			
ГАП	Тимошина	11.19			
Выполнил	Родионова	11.19			
Межевание территории. Основная часть.				Стадия	Лист
				П	19
Чертеж границ существующих и планируемых элементов планировочной структуры, в т.ч. линейных объектов. М 1:1000					

Проект планировки и межевания территории в границах города Соль-Илецка (микрорайон Западный) в части кадастровых кварталов 56:47:0101001, 56:47:0101003.  
 Чертеж красных линий и линий отступа от красных линий.




Условные обозначения

	Граница проектирования
	Граница кадастрового квартала согласно сведениям ГКН
56:47:0101001	Номер кадастрового квартала
	Существующие красные линии
	Устанавливаемые красные линии*
	Устанавливаемые линии отступа от красных линий

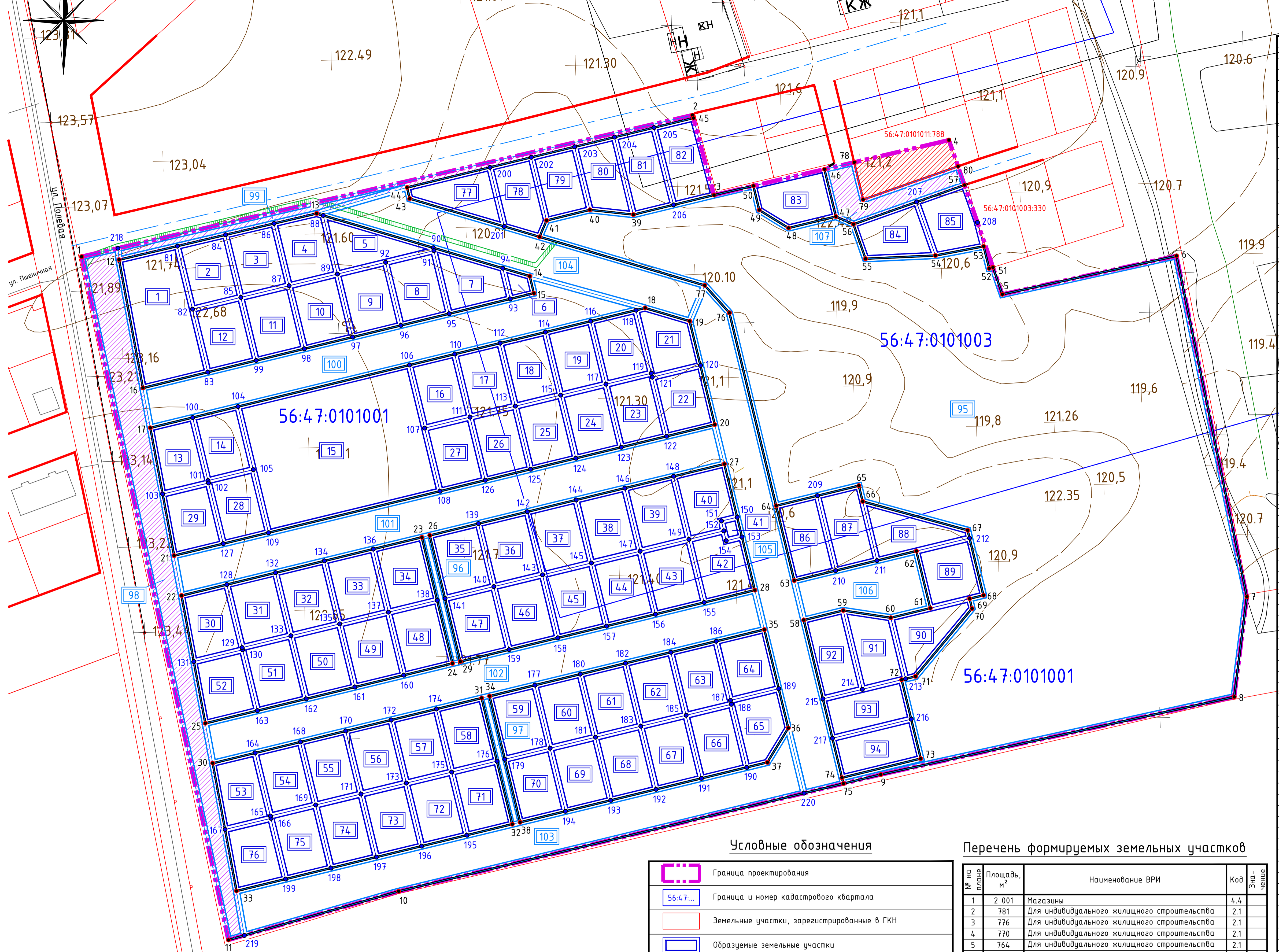
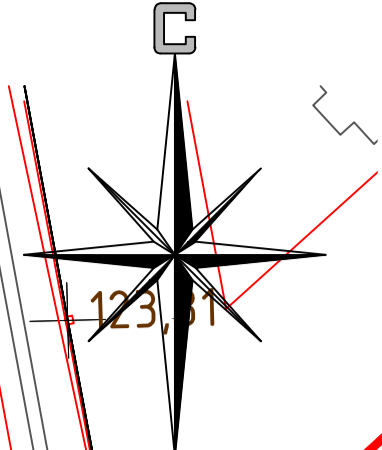
\* Координаты характерных точек красных линий см. лист Э.

Изм.	Кол.ч.	Лист	№ док.	Подпись	Дата

АИГ-МК-94-19-ПМТ1					
Проект планировки и межевания территории в границах города Соль-Илецка (микрорайон Западный) в части кадастровых кварталов 56:47:0101001, 56:47:0101003					
Изм.	Кол.ч.	Лист	№ док.	Подпись	Дата
ГИП	Агарёв				11.19
ГАП	Тимошина				11.19
Выполнил	Родионова				11.19
Межевание территории. Основная часть.				Стадия	Лист
				П	20
Чертеж красных линий и линий отступа от красных линий. М 1:1000				Листов	



Проект планировки и межевания территории в границах города Соль-Илецка (микрорайон Западный) в части кадастровых кварталов 56:47:0101001, 56:47:0101003.  
 Чертеж границ образуемых земельных участков. Границы зон действия публичных сервитутов.



22	735	Для индивидуального жилищного строительства	2.1
23	736	Для индивидуального жилищного строительства	2.1
24	736	Для индивидуального жилищного строительства	2.1
25	736	Для индивидуального жилищного строительства	2.1
26	736	Для индивидуального жилищного строительства	2.1
27	736	Для индивидуального жилищного строительства	2.1
28	736	Для индивидуального жилищного строительства	2.1
29	743	Для индивидуального жилищного строительства	2.1
30	792	Для индивидуального жилищного строительства	2.1
31	792	Для индивидуального жилищного строительства	2.1
32	792	Для индивидуального жилищного строительства	2.1
33	792	Для индивидуального жилищного строительства	2.1
34	792	Для индивидуального жилищного строительства	2.1
35	792	Для индивидуального жилищного строительства	2.1
36	792	Для индивидуального жилищного строительства	2.1
37	792	Для индивидуального жилищного строительства	2.1
38	792	Для индивидуального жилищного строительства	2.1
39	792	Для индивидуального жилищного строительства	2.1
40	784	Для индивидуального жилищного строительства	2.1
41	80	Коммунальное обслуживание	3.1
42	784	Для индивидуального жилищного строительства	2.1
43	792	Для индивидуального жилищного строительства	2.1
44	792	Для индивидуального жилищного строительства	2.1
45	792	Для индивидуального жилищного строительства	2.1
46	792	Для индивидуального жилищного строительства	2.1
47	792	Для индивидуального жилищного строительства	2.1
48	792	Для индивидуального жилищного строительства	2.1
49	792	Для индивидуального жилищного строительства	2.1
50	792	Для индивидуального жилищного строительства	2.1
51	792	Для индивидуального жилищного строительства	2.1
52	791	Для индивидуального жилищного строительства	2.1
53	744	Для индивидуального жилищного строительства	2.1
54	736	Для индивидуального жилищного строительства	2.1
55	736	Для индивидуального жилищного строительства	2.1
56	736	Для индивидуального жилищного строительства	2.1
57	736	Для индивидуального жилищного строительства	2.1
58	736	Для индивидуального жилищного строительства	2.1
59	736	Для индивидуального жилищного строительства	2.1
60	736	Для индивидуального жилищного строительства	2.1
61	736	Для индивидуального жилищного строительства	2.1
62	736	Для индивидуального жилищного строительства	2.1
63	736	Для индивидуального жилищного строительства	2.1
64	735	Для индивидуального жилищного строительства	2.1
65	735	Для индивидуального жилищного строительства	2.1
66	736	Для индивидуального жилищного строительства	2.1
67	736	Для индивидуального жилищного строительства	2.1
68	736	Для индивидуального жилищного строительства	2.1
69	736	Для индивидуального жилищного строительства	2.1
70	736	Для индивидуального жилищного строительства	2.1
71	736	Для индивидуального жилищного строительства	2.1
72	736	Для индивидуального жилищного строительства	2.1
73	736	Для индивидуального жилищного строительства	2.1
74	736	Для индивидуального жилищного строительства	2.1
75	736	Для индивидуального жилищного строительства	2.1
76	743	Для индивидуального жилищного строительства	2.1
77	750	Для индивидуального жилищного строительства	2.1
78	730	Для индивидуального жилищного строительства	2.1
79	704	Для индивидуального жилищного строительства	2.1
80	722	Для индивидуального жилищного строительства	2.1
81	795	Для индивидуального жилищного строительства	2.1
82	796	Для индивидуального жилищного строительства	2.1
83	797	Для индивидуального жилищного строительства	2.1
84	759	Для индивидуального жилищного строительства	2.1
85	742	Для индивидуального жилищного строительства	2.1
86	798	Для индивидуального жилищного строительства	2.1
87	798	Для индивидуального жилищного строительства	2.1
88	799	Для индивидуального жилищного строительства	2.1
89	783	Для индивидуального жилищного строительства	2.1
90	785	Для индивидуального жилищного строительства	2.1
91	781	Для индивидуального жилищного строительства	2.1
92	800	Для индивидуального жилищного строительства	2.1
93	800	Для индивидуального жилищного строительства	2.1
94	800	Для индивидуального жилищного строительства	2.1
95	4 6 870	Отдых (рекреация)	5.0 М
96	256	Улично-дорожная сеть	12.0.1 М
97	256	Улично-дорожная сеть	12.0.1 М
98	4 525	Улично-дорожная сеть	12.0.1 М
99	1 073	Улично-дорожная сеть	12.0.1 М
100	4 718	Улично-дорожная сеть	12.0.1 М
101	5 499	Улично-дорожная сеть	12.0.1 М
102	5 590	Улично-дорожная сеть	12.0.1 М
103	5 622	Улично-дорожная сеть	12.0.1 М
104	3 510	Улично-дорожная сеть	12.0.1 М
105	4 942	Улично-дорожная сеть	12.0.1 М
106	1 519	Улично-дорожная сеть	12.0.1 М
107	914	Улично-дорожная сеть	12.0.1 М

Условные обозначения

	Граница проектирования
	Граница и номер кадастрового квартала
	Земельные участки, зарегистрированные в ГКН
	Образуемые земельные участки
	Образуемые земельные участки территорий общего пользования
	Условный номер образуемого земельного участка
	Характерная точка красной линии, а также границы проектирования, условный номер
	Характерная точка границы образуемого земельного участка, условный номер
	Существующие земельные участки (части участков) в границах проектирования
	Участки, подлежащие присоединению к другим земельным участкам или территориям общего пользования
	Границы зон действия публичных сервитутов

Перечень формируемых земельных участков

№ на плане	Площадь, м²	Наименование ВРИ	Код	Зна-чение
1	2 001	Магазины	4.4	М*
2	781	Для индивидуального жилищного строительства	2.1	
3	776	Для индивидуального жилищного строительства	2.1	
4	770	Для индивидуального жилищного строительства	2.1	
5	764	Для индивидуального жилищного строительства	2.1	
6	145	Коммунальное обслуживание	3.1	
7	760	Для индивидуального жилищного строительства	2.1	
8	784	Для индивидуального жилищного строительства	2.1	
9	784	Для индивидуального жилищного строительства	2.1	
10	784	Для индивидуального жилищного строительства	2.1	
11	784	Для индивидуального жилищного строительства	2.1	
12	784	Для индивидуального жилищного строительства	2.1	
13	743	Для индивидуального жилищного строительства	2.1	
14	736	Для индивидуального жилищного строительства	2.1	
15	5 568	Дошкольное, начальное и среднее общее образование	3.5.1	М*
16	736	Для индивидуального жилищного строительства	2.1	
17	736	Для индивидуального жилищного строительства	2.1	
18	736	Для индивидуального жилищного строительства	2.1	
19	736	Для индивидуального жилищного строительства	2.1	
20	736	Для индивидуального жилищного строительства	2.1	
21	719	Для индивидуального жилищного строительства	2.1	

АИГ - МК - 94 - 19 - ПМТ1

Проект планировки и межевания территории в границах города Соль-Илецка (микрорайон Западный) в части кадастровых кварталов 56:47:0101001, 56:47:0101003

Изм.	Кол.ч.	Лист	№ док.	Подпись	Дата

Межевание территории. Основная часть.

Выполнил: Родинаева

Дата: 11.19

Страница: 21

Листов: 21

Чертеж границ образуемых земельных участков. Границы зон действия публичных сервитутов. М 1:1000

Инв. № подл. Подш. и дата. Взам. инв. №

## ВЕДОМОСТЬ

координат характерных точек линий межевания участков

№№ пунктов	Координата X	Координата Y
<b>Участок №1</b>		
12	360784.50	2292461.78
81	360791.22	2292490.51
82	360760.14	2292498.03
83	360729.05	2292505.56
16	360721.30	2292473.54
12	360784.50	2292461.78
<b>№2</b>		
81	360791.22	2292490.51
84	360796.81	2292514.38
85	360765.92	2292521.84
82	360760.14	2292498.03
81	360791.22	2292490.51
<b>№3</b>		
84	360796.81	2292514.38
86	360802.39	2292538.22
87	360771.69	2292545.65
85	360765.92	2292521.84
84	360796.81	2292514.38
<b>№4</b>		
13	360807.32	2292559.24
88	360806.36	2292562.51
89	360777.45	2292569.46
87	360771.69	2292545.65
86	360802.39	2292538.22
13	360807.32	2292559.24
<b>№5</b>		
88	360806.36	2292562.51
90	360790.41	2292616.74
91	360788.99	2292617.09
92	360783.22	2292593.28
89	360777.45	2292569.46
88	360806.36	2292562.51
<b>№6</b>		
14	360776.40	2292664.38
15	360768.00	2292666.41
93	360765.18	2292654.75

Индв. № подл.	Подп. и дата	Взам. инв. №	

Изм.	Кол.у	Лист	№	Подп.	Дата				



94	360780.30	2292651.10
14	360776.40	2292664.38
<b>№7</b>		
90	360790.41	2292616.74
94	360780.30	2292651.10
93	360765.18	2292654.75
95	360757.88	2292624.62
91	360788.99	2292617.09
90	360790.41	2292616.74
<b>№8</b>		
91	360788.99	2292617.09
95	360757.88	2292624.62
96	360752.12	2292600.81
92	360783.22	2292593.28
91	360788.99	2292617.09
<b>№9</b>		
89	360777.45	2292569.46
92	360783.22	2292593.28
96	360752.12	2292600.81
97	360746.35	2292577.00
89	360777.45	2292569.46
<b>№10</b>		
87	360771.69	2292545.65
89	360777.45	2292569.46
97	360746.35	2292577.00
98	360740.59	2292553.18
87	360771.69	2292545.65
<b>№11</b>		
85	360765.92	2292521.84
87	360771.69	2292545.65
98	360740.59	2292553.18
99	360734.82	2292529.37
85	360765.92	2292521.84
<b>№12</b>		
82	360760.14	2292498.03
85	360765.92	2292521.84
99	360734.82	2292529.37
83	360729.05	2292505.56
82	360760.14	2292498.03
<b>№13</b>		
17	360701.61	2292477.20
100	360706.67	2292498.11

Инв. № подл.	Подп. и дата	Взам. инв. №	

Изм.	Кол.у	Лист	№	Подп.	Дата

101	360675.57	2292505.64
102	360674.41	2292505.92
103	360668.94	2292483.29
17	360701.61	2292477.20
<b>№14</b>		
100	360706.67	2292498.11
104	360712.08	2292520.46
105	360680.98	2292527.99
101	360675.57	2292505.64
100	360706.67	2292498.11
<b>№15</b>		
104	360712.08	2292520.46
106	360732.56	2292605.02
107	360701.46	2292612.55
108	360670.36	2292620.08
109	360649.88	2292535.52
105	360680.98	2292527.99
104	360712.08	2292520.46
<b>№16</b>		
106	360732.56	2292605.02
110	360737.97	2292627.37
111	360706.87	2292634.90
107	360701.46	2292612.55
106	360732.56	2292605.02
<b>№17</b>		
110	360737.97	2292627.37
112	360743.39	2292649.72
113	360712.28	2292657.25
111	360706.87	2292634.90
110	360737.97	2292627.37
<b>№18</b>		
112	360743.39	2292649.72
114	360748.80	2292672.08
115	360717.70	2292679.61
113	360712.28	2292657.25
112	360743.39	2292649.72
<b>№19</b>		
114	360748.80	2292672.08
116	360754.21	2292694.43
117	360723.11	2292701.96
115	360717.70	2292679.61
114	360748.80	2292672.08

Индв. № подл.	Подп. и дата	Взам. инв. №

Изм.	Кол.у	Лист	№	Подп.	Дата

<b>№20</b>		
116	360754.21	2292694.43
118	360759.63	2292716.78
119	360728.52	2292724.32
117	360723.11	2292701.96
116	360754.21	2292694.43
<b>№21</b>		
18	360760.71	2292721.27
19	360754.23	2292743.30
120	360732.35	2292748.60
121	360726.58	2292724.79
119	360728.52	2292724.32
118	360759.63	2292716.78
18	360760.71	2292721.27
<b>№22</b>		
20	360703.19	2292755.66
122	360697.42	2292731.85
121	360726.58	2292724.79
120	360732.35	2292748.60
20	360703.19	2292755.66
<b>№23</b>		
117	360723.11	2292701.96
119	360728.52	2292724.32
121	360726.58	2292724.79
122	360697.42	2292731.85
123	360692.01	2292709.49
117	360723.11	2292701.96
<b>№24</b>		
115	360717.70	2292679.61
117	360723.11	2292701.96
123	360692.01	2292709.49
124	360686.60	2292687.14
115	360717.70	2292679.61
<b>№25</b>		
113	360712.28	2292657.25
115	360717.70	2292679.61
124	360686.60	2292687.14
125	360681.18	2292664.79
113	360712.28	2292657.25
<b>№26</b>		
111	360706.87	2292634.90
113	360712.28	2292657.25

Инд. № подл.	Подп. и дата	Взам. инв. №

Изм.	Кол.у	Лист	№	Подп.	Дата

125	360681.18	2292664.79
126	360675.77	2292642.43
111	360706.87	2292634.90
<b>№27</b>		
107	360701.46	2292612.55
111	360706.87	2292634.90
126	360675.77	2292642.43
108	360670.36	2292620.08
107	360701.46	2292612.55
<b>№28</b>		
101	360675.57	2292505.64
105	360680.98	2292527.99
109	360649.88	2292535.52
127	360644.47	2292513.17
102	360674.41	2292505.92
101	360675.57	2292505.64
<b>№29</b>		
21	360638.60	2292488.93
103	360668.94	2292483.29
102	360674.41	2292505.92
127	360644.47	2292513.17
21	360638.60	2292488.93
<b>№30</b>		
22	360618.91	2292492.59
128	360624.32	2292514.96
129	360593.22	2292522.49
130	360592.12	2292522.76
131	360586.29	2292498.66
22	360618.91	2292492.59
<b>№31</b>		
128	360624.32	2292514.96
132	360630.15	2292539.01
133	360599.05	2292546.55
129	360593.22	2292522.49
128	360624.32	2292514.96
<b>№32</b>		
132	360630.15	2292539.01
134	360635.97	2292563.07
135	360604.87	2292570.60
133	360599.05	2292546.55
132	360630.15	2292539.01
<b>№33</b>		

Индв. № подл.	Подп. и дата	Взам. инв. №

Изм.	Кол.у	Лист	№	Подп.	Дата

134	360635.97	2292563.07
136	360641.80	2292587.12
137	360610.70	2292594.65
135	360604.87	2292570.60
134	360635.97	2292563.07
<b>№34</b>		
23	360647.62	2292611.18
138	360616.52	2292618.71
137	360610.70	2292594.65
136	360641.80	2292587.12
23	360647.62	2292611.18
<b>№35</b>		
26	360648.57	2292615.07
139	360654.39	2292639.12
140	360623.29	2292646.65
141	360617.46	2292622.60
26	360648.57	2292615.07
<b>№36</b>		
139	360654.39	2292639.12
142	360660.22	2292663.18
143	360629.11	2292670.71
140	360623.29	2292646.65
139	360654.39	2292639.12
<b>№37</b>		
142	360660.22	2292663.18
144	360666.04	2292687.23
145	360634.94	2292694.76
143	360629.11	2292670.71
142	360660.22	2292663.18
<b>№38</b>		
144	360666.04	2292687.23
146	360671.87	2292711.28
147	360640.76	2292718.82
145	360634.94	2292694.76
144	360666.04	2292687.23
<b>№39</b>		
146	360671.87	2292711.28
148	360677.69	2292735.34
149	360646.59	2292742.87
147	360640.76	2292718.82
146	360671.87	2292711.28
<b>№40</b>		

Индв. № подл.	Подп. и дата	Взам. инв. №

Изм.	Кол.у	Лист	№	Подп.	Дата

27	360683.75	2292760.37
150	360657.51	2292766.72
151	360655.63	2292758.95
152	360650.77	2292760.12
149	360646.59	2292742.87
148	360677.69	2292735.34
27	360683.75	2292760.37
<b>№41</b>		
150	360657.51	2292766.72
153	360647.79	2292769.07
154	360645.91	2292761.30
152	360650.77	2292760.12
151	360655.63	2292758.95
150	360657.51	2292766.72
<b>№42</b>		
28	360621.55	2292775.43
155	360615.49	2292750.40
149	360646.59	2292742.87
152	360650.77	2292760.12
154	360645.91	2292761.30
153	360647.79	2292769.07
28	360621.55	2292775.43
<b>№43</b>		
147	360640.76	2292718.82
149	360646.59	2292742.87
155	360615.49	2292750.40
156	360609.66	2292726.35
147	360640.76	2292718.82
<b>№44</b>		
145	360634.94	2292694.76
147	360640.76	2292718.82
156	360609.66	2292726.35
157	360603.84	2292702.29
145	360634.94	2292694.76
<b>№45</b>		
143	360629.11	2292670.71
145	360634.94	2292694.76
157	360603.84	2292702.29
158	360598.01	2292678.24
143	360629.11	2292670.71
<b>№46</b>		
140	360623.29	2292646.65

Индв. № подл.	Подп. и дата	Взам. инв. №

Изм.	Кол.у	Лист	№	Подп.	Дата

143	360629.11	2292670.71
158	360598.01	2292678.24
159	360592.19	2292654.18
140	360623.29	2292646.65
<b>№47</b>		
29	360586.36	2292630.13
141	360617.46	2292622.60
140	360623.29	2292646.65
159	360592.19	2292654.18
29	360586.36	2292630.13
<b>№48</b>		
24	360585.42	2292626.24
160	360579.60	2292602.19
137	360610.70	2292594.65
138	360616.52	2292618.71
24	360585.42	2292626.24
<b>№49</b>		
135	360604.87	2292570.60
137	360610.70	2292594.65
160	360579.60	2292602.19
161	360573.77	2292578.13
135	360604.87	2292570.60
<b>№50</b>		
133	360599.05	2292546.55
135	360604.87	2292570.60
161	360573.77	2292578.13
162	360567.95	2292554.08
133	360599.05	2292546.55
<b>№51</b>		
129	360593.22	2292522.49
133	360599.05	2292546.55
162	360567.95	2292554.08
163	360562.12	2292530.02
130	360592.12	2292522.76
129	360593.22	2292522.49
<b>№52</b>		
25	360555.90	2292504.32
131	360586.29	2292498.66
130	360592.12	2292522.76
163	360562.12	2292530.02
25	360555.90	2292504.32
<b>№53</b>		

Индв. № подл.	Подп. и дата	Взам. инв. №

Изм.	Кол.у	Лист	№	Подп.	Дата

30	360536.21	2292507.98
164	360541.27	2292528.90
165	360510.17	2292536.43
166	360509.01	2292536.71
167	360503.52	2292514.06
30	360536.21	2292507.98
<b>№54</b>		
164	360541.27	2292528.90
168	360546.68	2292551.25
169	360515.58	2292558.78
165	360510.17	2292536.43
164	360541.27	2292528.90
<b>№55</b>		
168	360546.68	2292551.25
170	360552.10	2292573.61
171	360521.00	2292581.14
169	360515.58	2292558.78
168	360546.68	2292551.25
<b>№56</b>		
170	360552.10	2292573.61
172	360557.51	2292595.96
173	360526.41	2292603.49
171	360521.00	2292581.14
170	360552.10	2292573.61
<b>№57</b>		
172	360557.51	2292595.96
174	360562.92	2292618.31
175	360531.82	2292625.84
173	360526.41	2292603.49
172	360557.51	2292595.96
<b>№58</b>		
31	360568.34	2292640.67
176	360537.24	2292648.20
175	360531.82	2292625.84
174	360562.92	2292618.31
31	360568.34	2292640.67
<b>№59</b>		
34	360569.28	2292644.55
177	360574.69	2292666.91
178	360543.59	2292674.44
179	360538.18	2292652.09
34	360569.28	2292644.55

Инв. № подл.	Подп. и дата	Взам. инв. №	

Изм.	Кол.у	Лист	№	Подп.	Дата



<b>№60</b>		
177	360574.69	2292666.91
180	360580.10	2292689.26
181	360549.00	2292696.79
178	360543.59	2292674.44
177	360574.69	2292666.91
<b>№61</b>		
180	360580.10	2292689.26
182	360585.52	2292711.62
183	360554.42	2292719.15
181	360549.00	2292696.79
180	360580.10	2292689.26
<b>№62</b>		
182	360585.52	2292711.62
184	360590.93	2292733.97
185	360559.83	2292741.50
183	360554.42	2292719.15
182	360585.52	2292711.62
<b>№63</b>		
184	360590.93	2292733.97
186	360596.34	2292756.32
187	360567.19	2292763.39
188	360565.24	2292763.86
185	360559.83	2292741.50
184	360590.93	2292733.97
<b>№64</b>		
35	360602.11	2292780.14
189	360572.95	2292787.20
187	360567.19	2292763.39
186	360596.34	2292756.32
35	360602.11	2292780.14
<b>№65</b>		
36	360553.52	2292791.90
37	360536.61	2292781.59
190	360534.14	2292771.39
188	360565.24	2292763.86
187	360567.19	2292763.39
189	360572.95	2292787.20
36	360553.52	2292791.90
<b>№66</b>		
185	360559.83	2292741.50
188	360565.24	2292763.86

Инд. № подл.	Подп. и дата	Взам. инв. №

Изм.	Кол.у	Лист	№	Подп.	Дата

190	360534.14	2292771.39
191	360528.73	2292749.03
185	360559.83	2292741.50
<b>№67</b>		
183	360554.42	2292719.15
185	360559.83	2292741.50
191	360528.73	2292749.03
192	360523.32	2292726.68
183	360554.42	2292719.15
<b>№68</b>		
181	360549.00	2292696.79
183	360554.42	2292719.15
192	360523.32	2292726.68
193	360517.90	2292704.33
181	360549.00	2292696.79
<b>№69</b>		
178	360543.59	2292674.44
181	360549.00	2292696.79
193	360517.90	2292704.33
194	360512.49	2292681.97
178	360543.59	2292674.44
<b>№70</b>		
38	360507.08	2292659.62
179	360538.18	2292652.09
178	360543.59	2292674.44
194	360512.49	2292681.97
38	360507.08	2292659.62
<b>№71</b>		
32	360506.13	2292655.73
195	360500.72	2292633.38
175	360531.82	2292625.84
176	360537.24	2292648.20
32	360506.13	2292655.73
<b>№72</b>		
173	360526.41	2292603.49
175	360531.82	2292625.84
195	360500.72	2292633.38
196	360495.31	2292611.02
173	360526.41	2292603.49
<b>№73</b>		
171	360521.00	2292581.14
173	360526.41	2292603.49

Инд. № подл.	Подп. и дата	Взам. инв. №

Изм.	Кол.у	Лист	№	Подп.	Дата

196	360495.31	2292611.02
197	360489.90	2292588.67
171	360521.00	2292581.14
<b>№74</b>		
169	360515.58	2292558.78
171	360521.00	2292581.14
197	360489.90	2292588.67
198	360484.48	2292566.31
169	360515.58	2292558.78
<b>№75</b>		
165	360510.17	2292536.43
169	360515.58	2292558.78
198	360484.48	2292566.31
199	360479.07	2292543.96
166	360509.01	2292536.71
165	360510.17	2292536.43
<b>№76</b>		
33	360473.20	2292519.71
167	360503.52	2292514.06
166	360509.01	2292536.71
199	360479.07	2292543.96
33	360473.20	2292519.71
<b>№77</b>		
43	360814.66	2292605.17
44	360820.16	2292603.83
200	360830.07	2292644.75
201	360800.94	2292651.80
43	360814.66	2292605.17
<b>№78</b>		
41	360803.91	2292672.69
42	360795.83	2292669.20
201	360800.94	2292651.80
200	360830.07	2292644.75
202	360835.01	2292665.16
41	360803.91	2292672.69
<b>№79</b>		
40	360809.09	2292694.07
41	360803.91	2292672.69
202	360835.01	2292665.16
203	360840.19	2292686.54
40	360809.09	2292694.07
<b>№80</b>		

Индв. № подл.	Подп. и дата	Взам. инв. №

Изм.	Кол.у	Лист	№	Подп.	Дата

39	360806.76	2292715.47
40	360809.09	2292694.07
203	360840.19	2292686.54
204	360844.95	2292706.23
39	360806.76	2292715.47
<b>№81</b>		
39	360806.76	2292715.47
204	360844.95	2292706.23
205	360849.65	2292725.66
206	360811.58	2292735.35
39	360806.76	2292715.47
<b>№82</b>		
3	360816.40	2292755.27
206	360811.58	2292735.35
205	360849.65	2292725.66
45	360854.37	2292745.10
3	360816.40	2292755.27
<b>№83</b>		
46	360829.14	2292809.76
47	360805.82	2292815.41
48	360800.17	2292792.08
49	360809.01	2292777.60
50	360820.95	2292774.71
46	360829.14	2292809.76
<b>№84</b>		
54	360786.59	2292864.48
55	360785.03	2292830.05
56	360802.01	2292824.08
207	360813.01	2292855.19
54	360786.59	2292864.48
<b>№85</b>		
53	360791.12	2292888.27
54	360786.59	2292864.48
207	360813.01	2292855.19
57	360821.33	2292878.87
208	360802.90	2292885.25
53	360791.12	2292888.27
<b>№86</b>		
63	360626.26	2292794.87
64	360663.19	2292785.92
209	360668.13	2292806.33
210	360631.20	2292815.28

Инд. № подл.	Подп. и дата	Взам. инв. №

Изм.	Кол.у	Лист	№	Подп.	Дата

63	360626.26	2292794.87
<b>№87</b>		
65	360673.07	2292826.74
66	360665.30	2292828.63
211	360636.14	2292835.69
210	360631.20	2292815.28
209	360668.13	2292806.33
65	360673.07	2292826.74
<b>№88</b>		
62	360640.85	2292855.13
211	360636.14	2292835.69
66	360665.30	2292828.63
67	360651.09	2292880.43
212	360647.20	2292881.37
62	360640.85	2292855.13
<b>№89</b>		
61	360612.66	2292861.95
62	360640.85	2292855.13
212	360647.20	2292881.37
68	360619.02	2292888.19
69	360617.37	2292881.39
61	360612.66	2292861.95
<b>№90</b>		
60	360607.96	2292842.51
61	360612.66	2292861.95
69	360617.37	2292881.39
70	360612.51	2292882.57
71	360579.00	2292854.67
213	360577.83	2292849.81
60	360607.96	2292842.51
<b>№91</b>		
59	360611.52	2292819.01
60	360607.96	2292842.51
213	360577.83	2292849.81
72	360577.36	2292847.86
214	360572.65	2292828.43
59	360611.52	2292819.01
<b>№92</b>		
58	360606.82	2292799.57
59	360611.52	2292819.01
214	360572.65	2292828.43
215	360567.94	2292808.99

Инд. № подл.	Подп. и дата	Взам. инв. №

Изм.	Кол.у	Лист	№	Подп.	Дата

58	360606.82	2292799.57
<b>№93</b>		
72	360577.36	2292847.86
216	360557.92	2292852.57
217	360548.50	2292813.70
215	360567.94	2292808.99
214	360572.65	2292828.43
72	360577.36	2292847.86
<b>№94</b>		
73	360538.48	2292857.28
74	360529.06	2292818.40
217	360548.50	2292813.70
216	360557.92	2292852.57
73	360538.48	2292857.28
<b>№95</b>		
5	360767.45	2292897.52
6	360786.43	2292983.47
7	360618.28	2293018.17
8	360568.90	2293011.91
9	360530.61	2292837.53
75	360526.15	2292819.11
74	360529.06	2292818.40
73	360538.48	2292857.28
216	360557.92	2292852.57
72	360577.36	2292847.86
213	360577.83	2292849.81
71	360579.00	2292854.67
70	360612.51	2292882.57
69	360617.37	2292881.39
68	360619.02	2292888.19
212	360647.20	2292881.37
67	360651.09	2292880.43
66	360665.30	2292828.63
65	360673.07	2292826.74
209	360668.13	2292806.33
64	360663.19	2292785.92
76	360758.35	2292762.88
77	360771.86	2292750.70
42	360795.83	2292669.20
41	360803.91	2292672.69
40	360809.09	2292694.07
39	360806.76	2292715.47

Индв. № подл.	Подп. и дата	Взам. инв. №

Изм.	Кол.у	Лист	№	Подп.	Дата

206	360811.58	2292735.35
3	360816.40	2292755.27
50	360820.95	2292774.71
49	360809.01	2292777.60
48	360800.17	2292792.08
47	360805.82	2292815.41
56	360802.01	2292824.08
55	360785.03	2292830.05
54	360786.59	2292864.48
53	360791.12	2292888.27
52	360780.22	2292891.06
51	360780.80	2292892.90
5	360767.45	2292897.52
<b>№96</b>		
23	360647.62	2292611.18
26	360648.57	2292615.07
141	360617.46	2292622.60
29	360586.36	2292630.13
24	360585.42	2292626.24
138	360616.52	2292618.71
23	360647.62	2292611.18
<b>№97</b>		
31	360568.34	2292640.67
34	360569.28	2292644.55
179	360538.18	2292652.09
38	360507.08	2292659.62
32	360506.13	2292655.73
176	360537.24	2292648.20
31	360568.34	2292640.67
<b>№98</b>		
1	360786.03	2292443.28
218	360790.18	2292461.21
12	360784.50	2292461.78
16	360721.30	2292473.54
17	360701.61	2292477.20
103	360668.94	2292483.29
21	360638.60	2292488.93
22	360618.91	2292492.59
131	360586.29	2292498.66
25	360555.90	2292504.32
30	360536.21	2292507.98
167	360503.52	2292514.06

Индв. № подл.	Подп. и дата	Взам. инв. №

Изм.	Кол.у	Лист	№	Подп.	Дата

33	360473.20	2292519.71
219	360451.27	2292523.57
11	360449.03	2292515.72
1	360786.03	2292443.28
<b>№99</b>		
2	360855.83	2292744.71
45	360854.37	2292745.10
205	360849.65	2292725.66
204	360844.95	2292706.23
203	360840.19	2292686.54
202	360835.01	2292665.16
200	360830.07	2292644.75
44	360820.16	2292603.83
13	360807.32	2292559.24
86	360802.39	2292538.22
84	360796.81	2292514.38
81	360791.22	2292490.51
12	360784.50	2292461.78
218	360790.18	2292461.21
2	360855.83	2292744.71
<b>№100</b>		
14	360776.40	2292664.38
18	360760.71	2292721.27
118	360759.63	2292716.78
116	360754.21	2292694.43
114	360748.80	2292672.08
112	360743.39	2292649.72
110	360737.97	2292627.37
106	360732.56	2292605.02
104	360712.08	2292520.46
100	360706.67	2292498.11
17	360701.61	2292477.20
16	360721.30	2292473.54
83	360729.05	2292505.56
99	360734.82	2292529.37
98	360740.59	2292553.18
97	360746.35	2292577.00
96	360752.12	2292600.81
95	360757.88	2292624.62
93	360765.18	2292654.75
15	360768.00	2292666.41
14	360776.40	2292664.38

Инд. № подл.	Подп. и дата	Взам. инв. №

Изм.	Кол.у	Лист	№	Подп.	Дата



<b>№101</b>		
20	360703.19	2292755.66
27	360683.75	2292760.37
148	360677.69	2292735.34
146	360671.87	2292711.28
144	360666.04	2292687.23
142	360660.22	2292663.18
139	360654.39	2292639.12
26	360648.57	2292615.07
23	360647.62	2292611.18
136	360641.80	2292587.12
134	360635.97	2292563.07
132	360630.15	2292539.01
128	360624.32	2292514.96
22	360618.91	2292492.59
21	360638.60	2292488.93
127	360644.47	2292513.17
109	360649.88	2292535.52
108	360670.36	2292620.08
126	360675.77	2292642.43
125	360681.18	2292664.79
124	360686.60	2292687.14
123	360692.01	2292709.49
122	360697.42	2292731.85
20	360703.19	2292755.66
<b>№102</b>		
24	360585.42	2292626.24
29	360586.36	2292630.13
159	360592.19	2292654.18
158	360598.01	2292678.24
157	360603.84	2292702.29
156	360609.66	2292726.35
155	360615.49	2292750.40
28	360621.55	2292775.43
35	360602.11	2292780.14
186	360596.34	2292756.32
184	360590.93	2292733.97
182	360585.52	2292711.62
180	360580.10	2292689.26
177	360574.69	2292666.91
34	360569.28	2292644.55
31	360568.34	2292640.67

Индв. № подл.	Подп. и дата	Взам. инв. №

Изм.	Кол.у	Лист	№	Подп.	Дата

174	360562.92	2292618.31
172	360557.51	2292595.96
170	360552.10	2292573.61
168	360546.68	2292551.25
164	360541.27	2292528.90
30	360536.21	2292507.98
25	360555.90	2292504.32
163	360562.12	2292530.02
162	360567.95	2292554.08
161	360573.77	2292578.13
160	360579.60	2292602.19
24	360585.42	2292626.24
<b>№103</b>		
10	360473.02	2292599.71
219	360451.27	2292523.57
33	360473.20	2292519.71
199	360479.07	2292543.96
198	360484.48	2292566.31
197	360489.90	2292588.67
196	360495.31	2292611.02
195	360500.72	2292633.38
32	360506.13	2292655.73
38	360507.08	2292659.62
194	360512.49	2292681.97
193	360517.90	2292704.33
192	360523.32	2292726.68
191	360528.73	2292749.03
190	360534.14	2292771.39
37	360536.61	2292781.59
36	360553.52	2292791.90
220	360521.44	2292799.67
10	360473.02	2292599.71
<b>№104</b>		
13	360807.32	2292559.24
44	360820.16	2292603.83
43	360814.66	2292605.17
201	360800.94	2292651.80
42	360795.83	2292669.20
77	360771.86	2292750.70
19	360754.23	2292743.30
18	360760.71	2292721.27
14	360776.40	2292664.38

Инв. № подл.	Подп. и дата	Взам. инв. №	

Изм.	Кол.у	Лист	№	Подп.	Дата

94	360780.30	2292651.10
90	360790.41	2292616.74
88	360806.36	2292562.51
13	360807.32	2292559.24
<b>№105</b>		
19	360754.23	2292743.30
77	360771.86	2292750.70
76	360758.35	2292762.88
64	360663.19	2292785.92
63	360626.26	2292794.87
58	360606.82	2292799.57
215	360567.94	2292808.99
217	360548.50	2292813.70
74	360529.06	2292818.40
75	360526.15	2292819.11
220	360521.44	2292799.67
36	360553.52	2292791.90
189	360572.95	2292787.20
35	360602.11	2292780.14
28	360621.55	2292775.43
153	360647.79	2292769.07
150	360657.51	2292766.72
27	360683.75	2292760.37
20	360703.19	2292755.66
120	360732.35	2292748.60
19	360754.23	2292743.30
<b>№106</b>		
58	360606.82	2292799.57
63	360626.26	2292794.87
210	360631.20	2292815.28
211	360636.14	2292835.69
62	360640.85	2292855.13
61	360612.66	2292861.95
60	360607.96	2292842.51
59	360611.52	2292819.01
58	360606.82	2292799.57
<b>№107</b>		
46	360829.14	2292809.76Е
78	360832.58	2292824.44
79	360814.17	2292828.82
80	360830.58	2292875.67
57	360821.33	2292878.87

Инв. № подл.	Подп. и дата	Взам. инв. №	

Изм.	Кол.у	Лист	№	Подп.	Дата

207	360813.01	2292855.19
56	360802.01	2292824.08
47	360805.82	2292815.41
46	360829.14	2292809.76

Инв. № подл.	Подп. и дата	Взам. инв. №

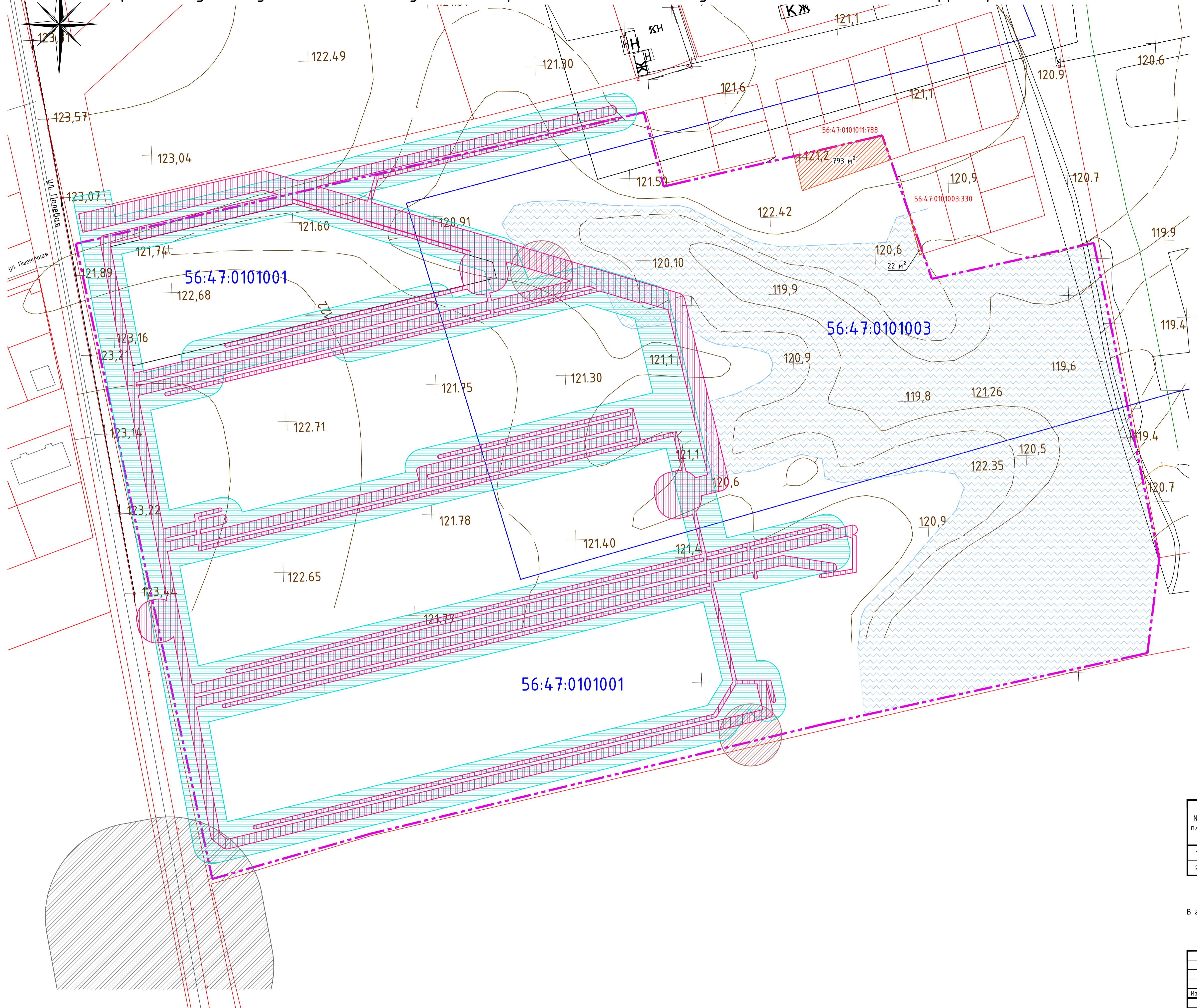
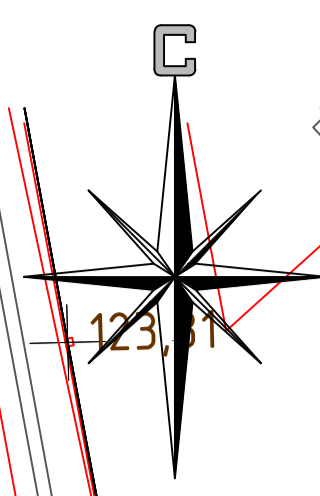
Изм.	Кол.у	Лист	№	Подп.	Дата

АИГ-МК-94-19-ПМТ1

Лист

42

Проект планировки и межевания территории в границах города Соль-Илецка (микрорайон Западный) в части кадастровых кварталов 56:47:0101001, 56:47:0101003.  
 Границы существующих земельных участков. Границы зон с особыми условиями использования территории.



**Условные обозначения**

	Граница проектирования
	56:47:0101001 Граница и номер кадастрового квартала
	56:47:0101003:330 Земельные участки, зарегистрированные в ГКН, их кадастровые номера
	Существующие земельные участки и их части, расположенные в пределах границы проектирования
	Территория подтопления паводком 1%-й обеспеченности
<b>Границы устанавливаемых зон с особыми условиями использования территории:</b>	
	Санитарно-защитные полосы водоводов
	Охранные зоны инженерных сетей и сооружений
	Санитарно-защитные зоны объектов водоотведения
	Санитарно-защитные зоны объектов транспорта

**Перечень существующих земельных участков**

№ п/п	№ земельного участка	Категория земель	Разрешённое использование	Площадь м2	Форма собственности	Статус участка
1	56:47:0101003:330	2	Для индивидуальной жилой застройки (код 2.1)	1 700	-	Учтённый
2	56:47:0101011:788	2	Малоэтажная многоквартирная жилая застройка (код 2.1.1)	1 757	-	Учтённый

В границах проектирования:  
 объекты капитального строительства - отсутствуют;  
 особо охраняемые природные территории - отсутствуют;  
 объекты культурного наследия - отсутствуют.

АИГ-МК-94-19-ПМТ2							
Проект планировки и межевания территории в границах города Соль-Илецка (микрорайон Западный) в части кадастровых кварталов 56:47:0101001, 56:47:0101003							
Изм.	Кол.ч	Лист	№рек	Подпись	Дата		
ГИП		Азарёв			11.19		
ГАП		Тимошина			11.19		
Выполнил		Родионова			11.19		
Межевание территории. Материалы по обоснованию.					Страницы	Лист	Листов
Границы существующих земельных участков. Границы зон с особыми условиями использования территории. М 1:1000					П	43	

Изд. N подл. Подп. и дата. Взам. инв. N